K エリア

洪水・内水、土砂災害ハザードマップ

湘南大庭・善行・明治・藤沢西部地区

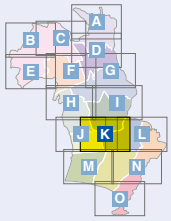

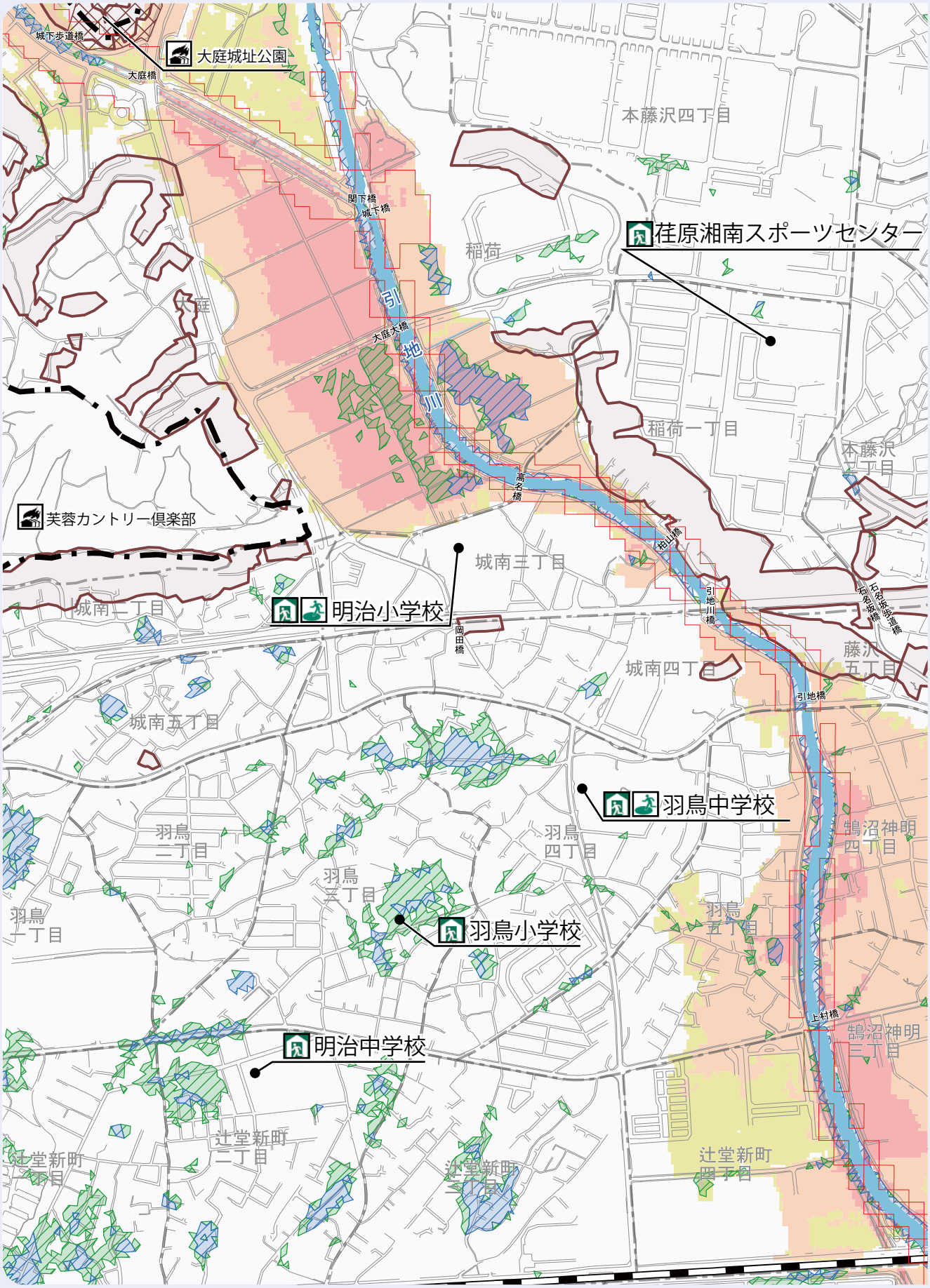

避難情報・凡例

指定緊急避難場所（地震）／指定避難所

指定緊急避難場所（洪水・崖崩れ）

指定緊急避難場所（大規模火災）

災害情報			
洪水浸水想定区域	0.5m未満	内水浸水想定区域	30cm～50cm未満
	0.5m～3.0m未満		50cm以上
	3.0m～5.0m未満		急傾斜地崩壊危険区域
	5.0m～10.0m未満		土砂災害警戒区域
			家屋倒壊等氾濫想定区域

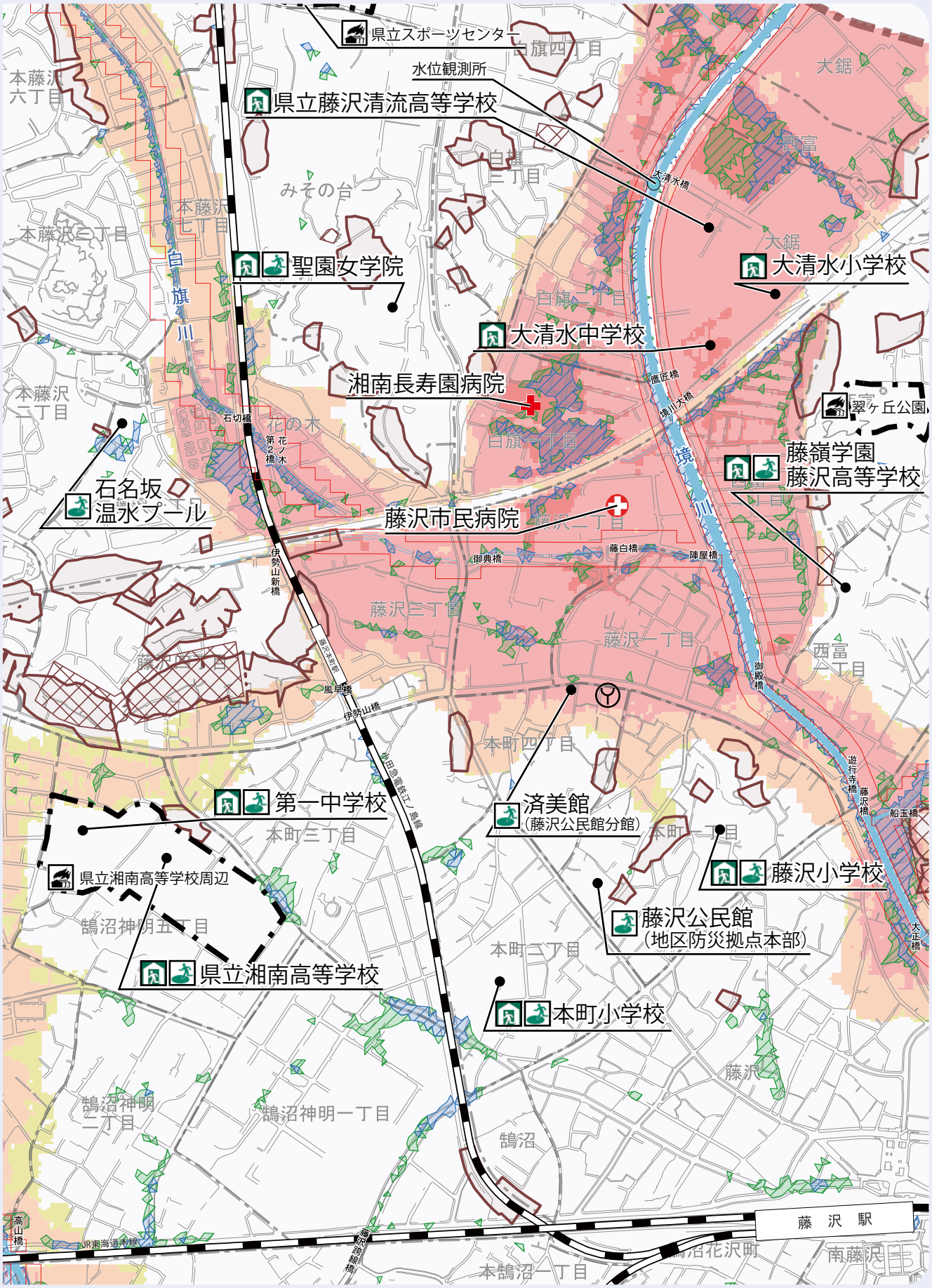

指定緊急避難場所範囲（大規模火災）　市境

0　100　200　400　500

1:10000

N