洪水・内水、土砂災害ハザードマップ

村岡・鵠沼・片瀬地区

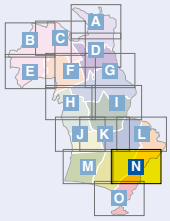

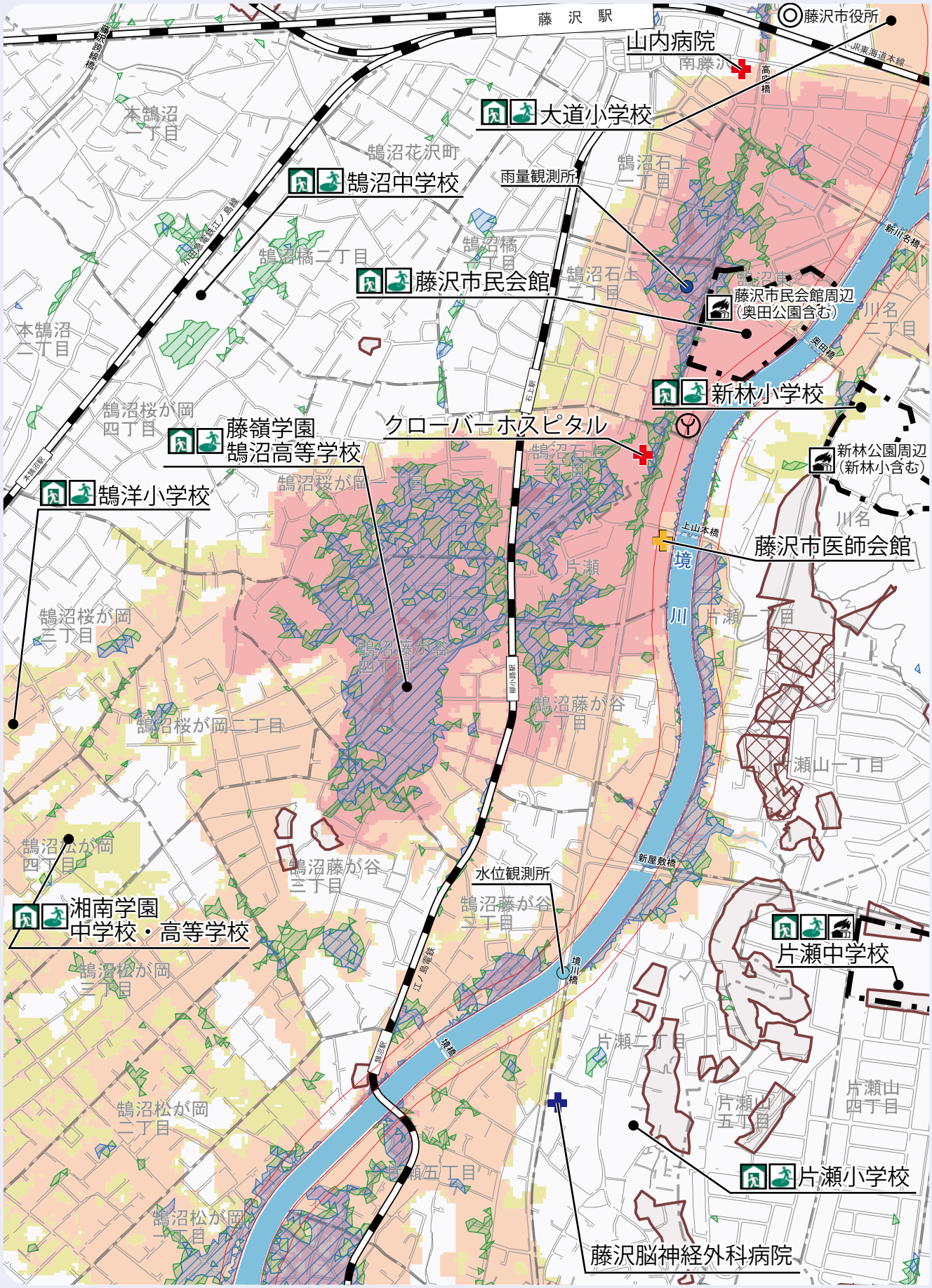

避難情報・凡例

指定緊急避難場所（地震）／指定避難所

指定緊急避難場所（洪水・崖崩れ）

指定緊急避難場所（大規模火災）

災害情報

洪水浸水想定区域	内水浸水想定区域	
0.5m未満	30cm～50cm未満	急傾斜地崩壊危険区域
0.5m～3.0m未満	50cm以上	土砂災害警戒区域
3.0m～5.0m未満		家屋倒壊等氾濫想定区域
5.0m～10.0m未満		

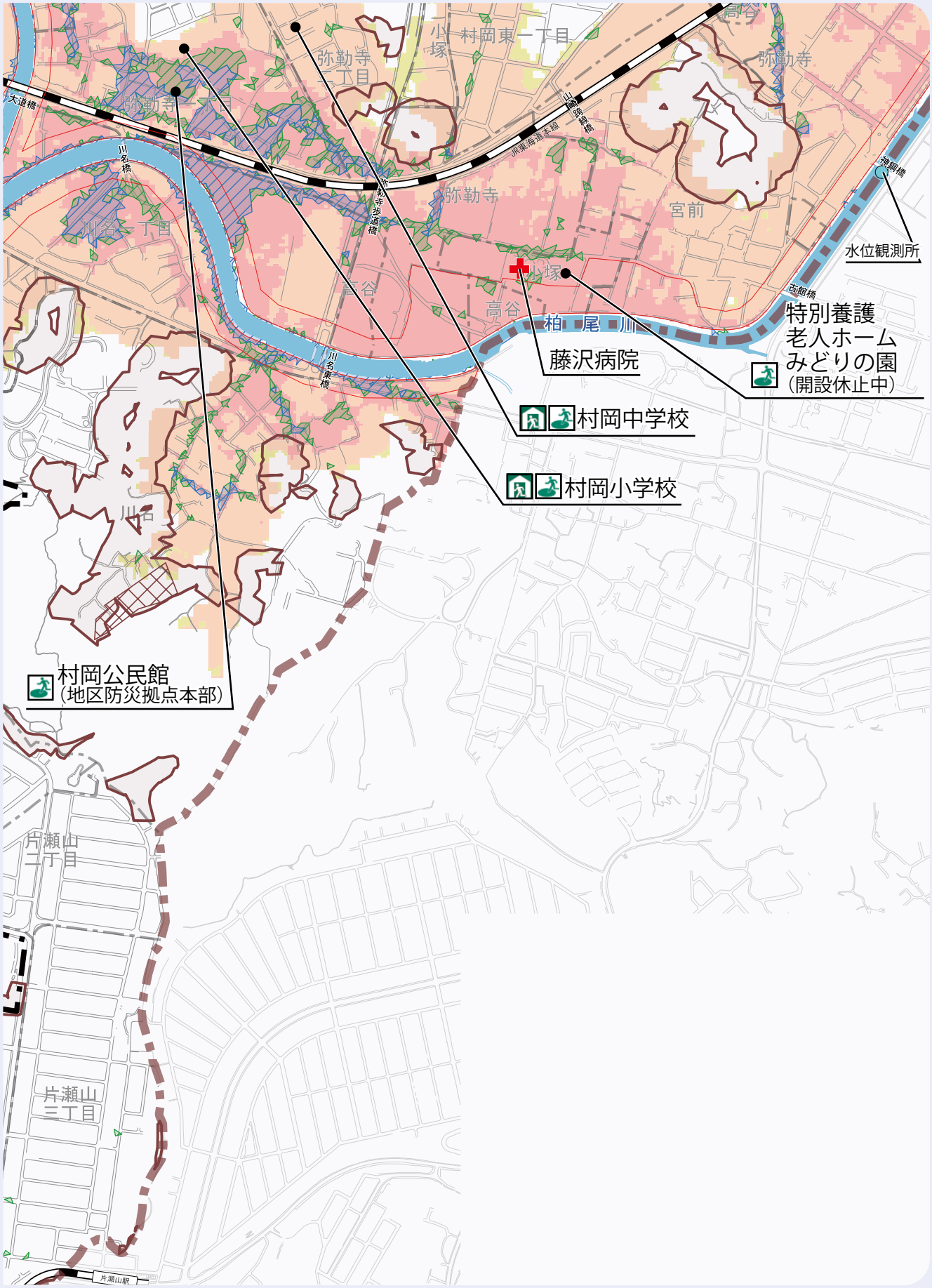

指定緊急避難場所範囲（大規模火災）　市境

0　100　200　400　500　1:10000　N