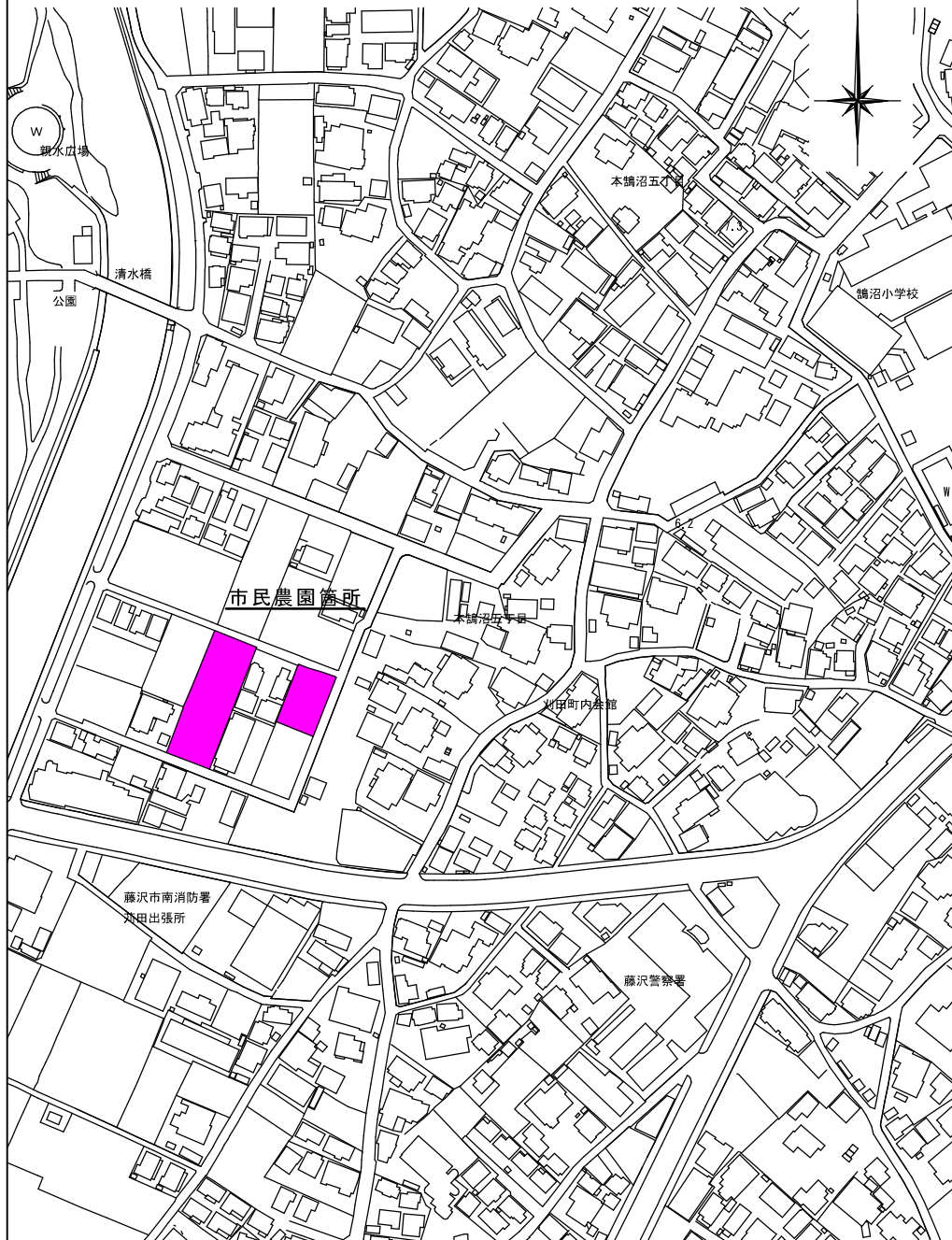


# 第3号市民農園案内図 (本鵠沼五丁目3350番)

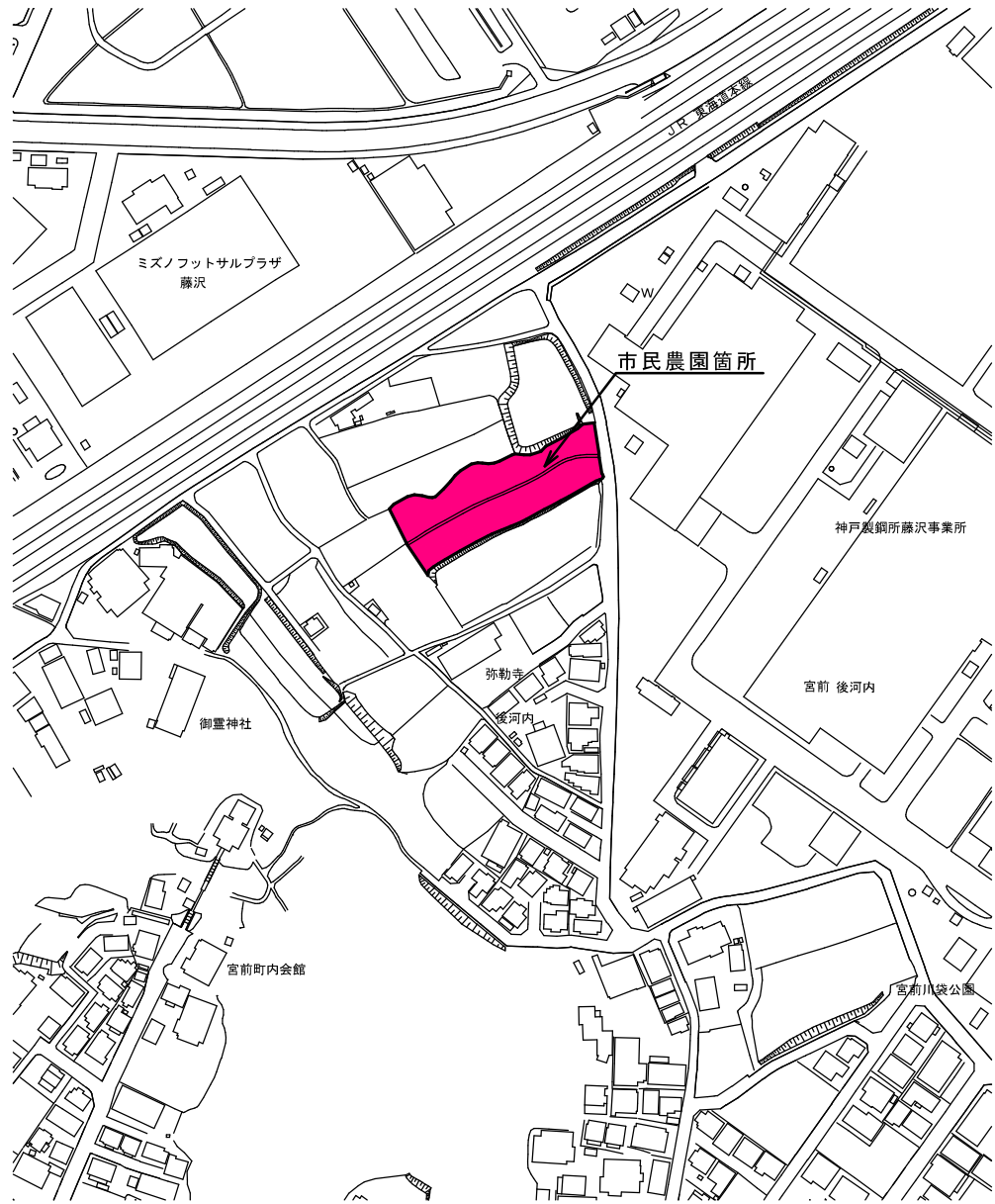


# 区画割り図



# 第5号市民農園案内図

(宮前621番)



# 区画割り図

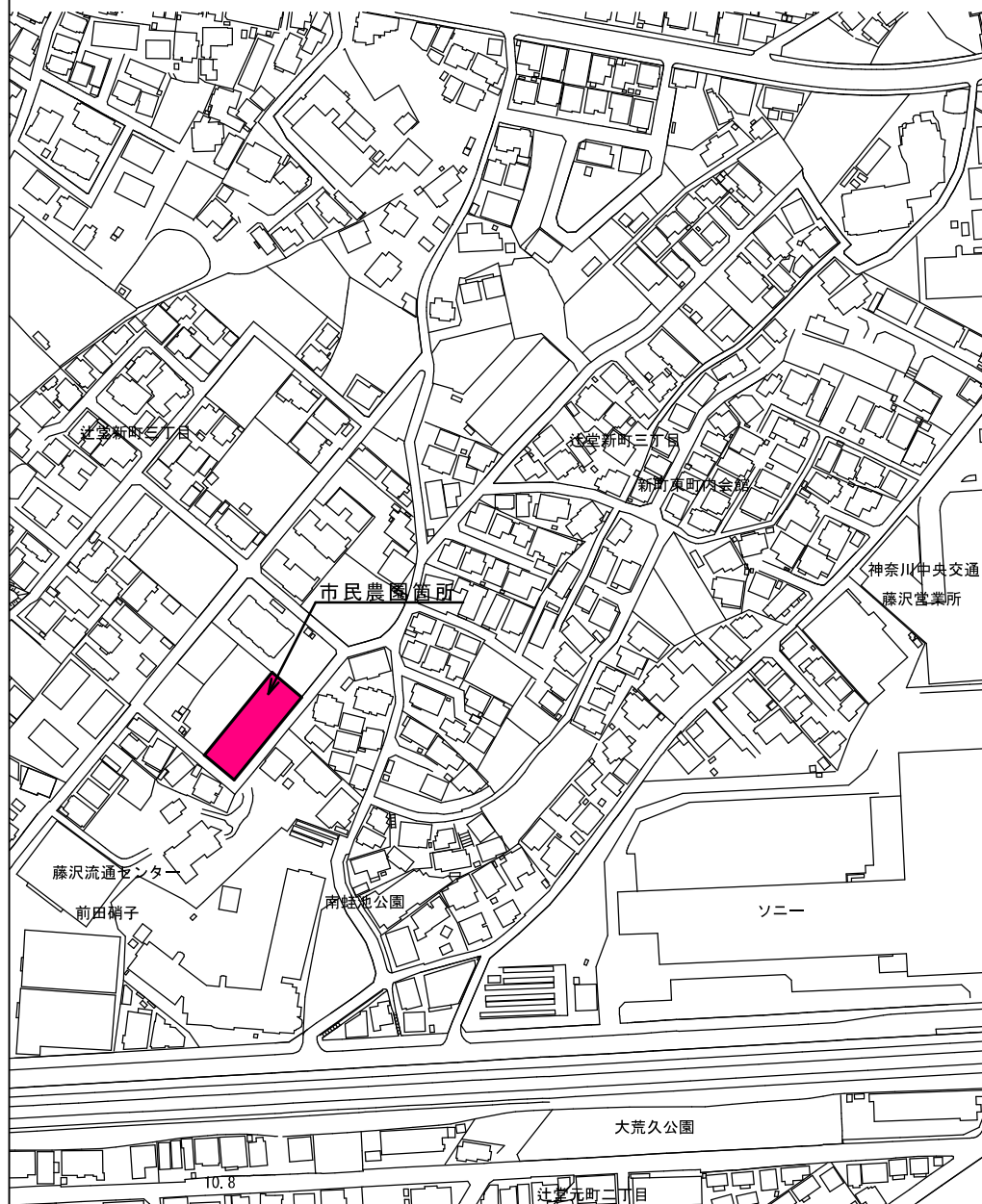


### 【凡例】

- 1 : 空き区画
- 2 : 利用決定区画

# 第6号市民農園案内図

## (辻堂新町三丁目3681番)



# 区画割り図

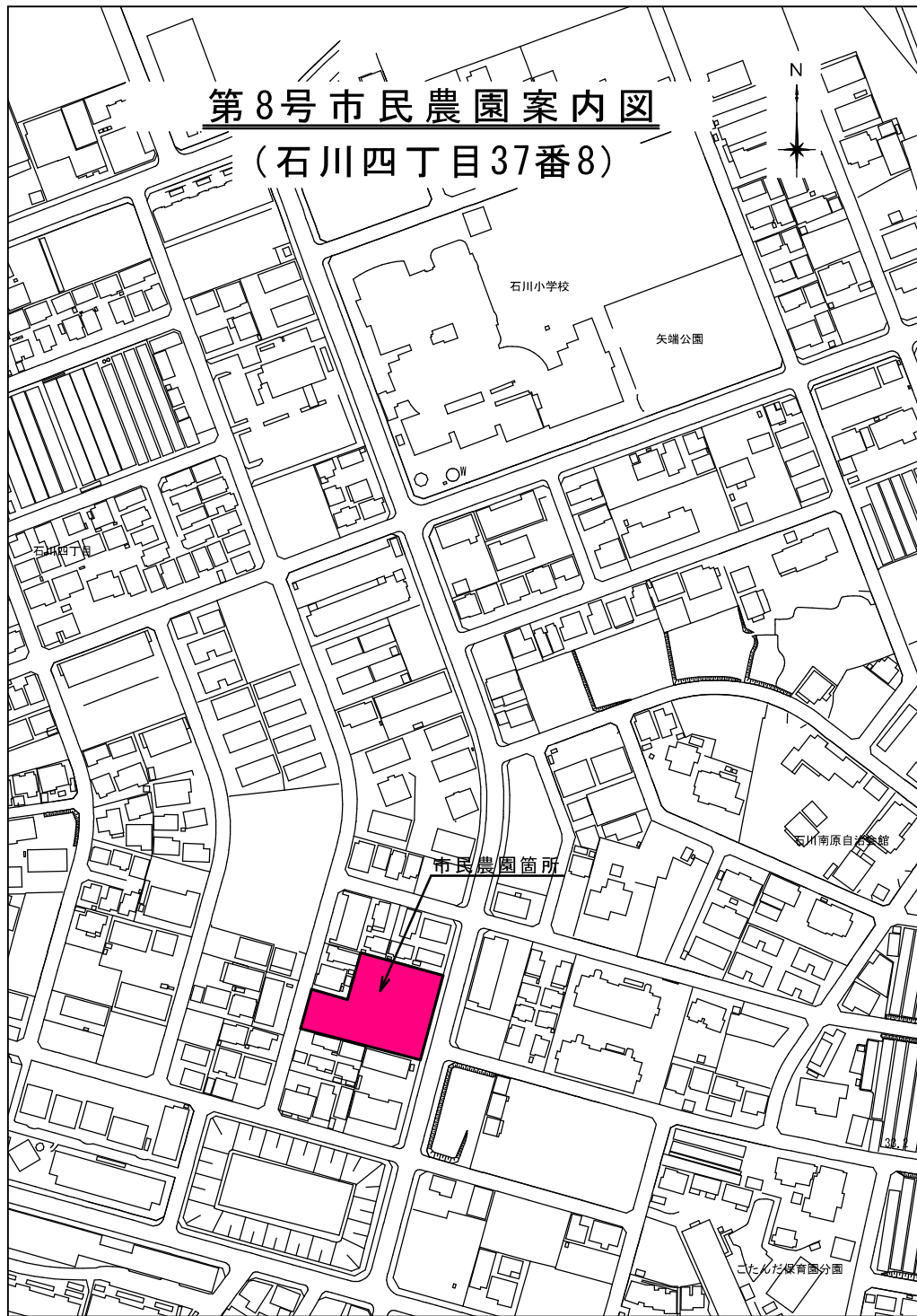


【凡例】

- 1 : 空き区画
- 2 : 利用決定区画



# 第8号市民農園案内図 (石川四丁目37番8)



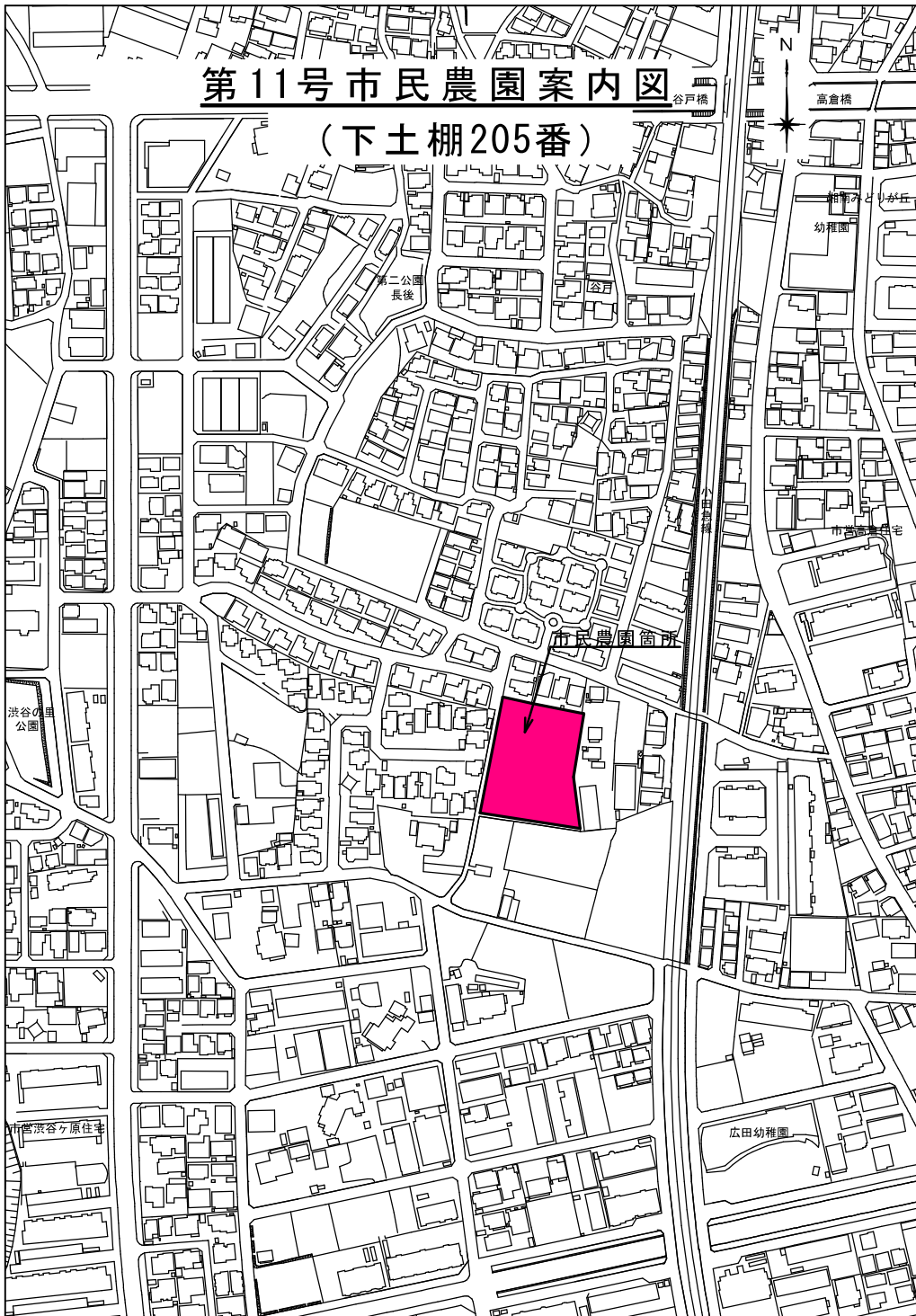
# 区画割り図





# 第11号市民農園案内図

(下土棚205番)

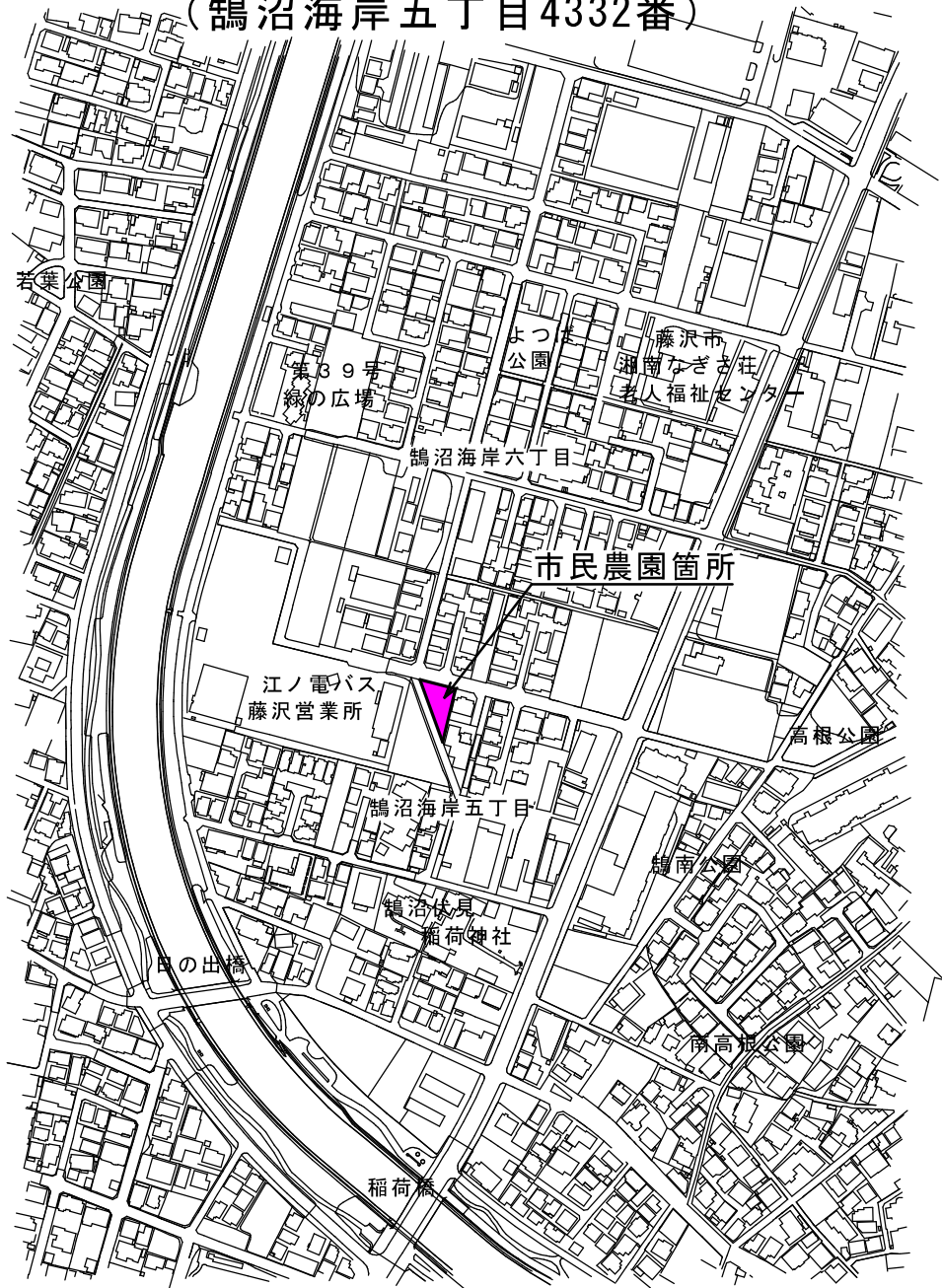


# 区画割り図

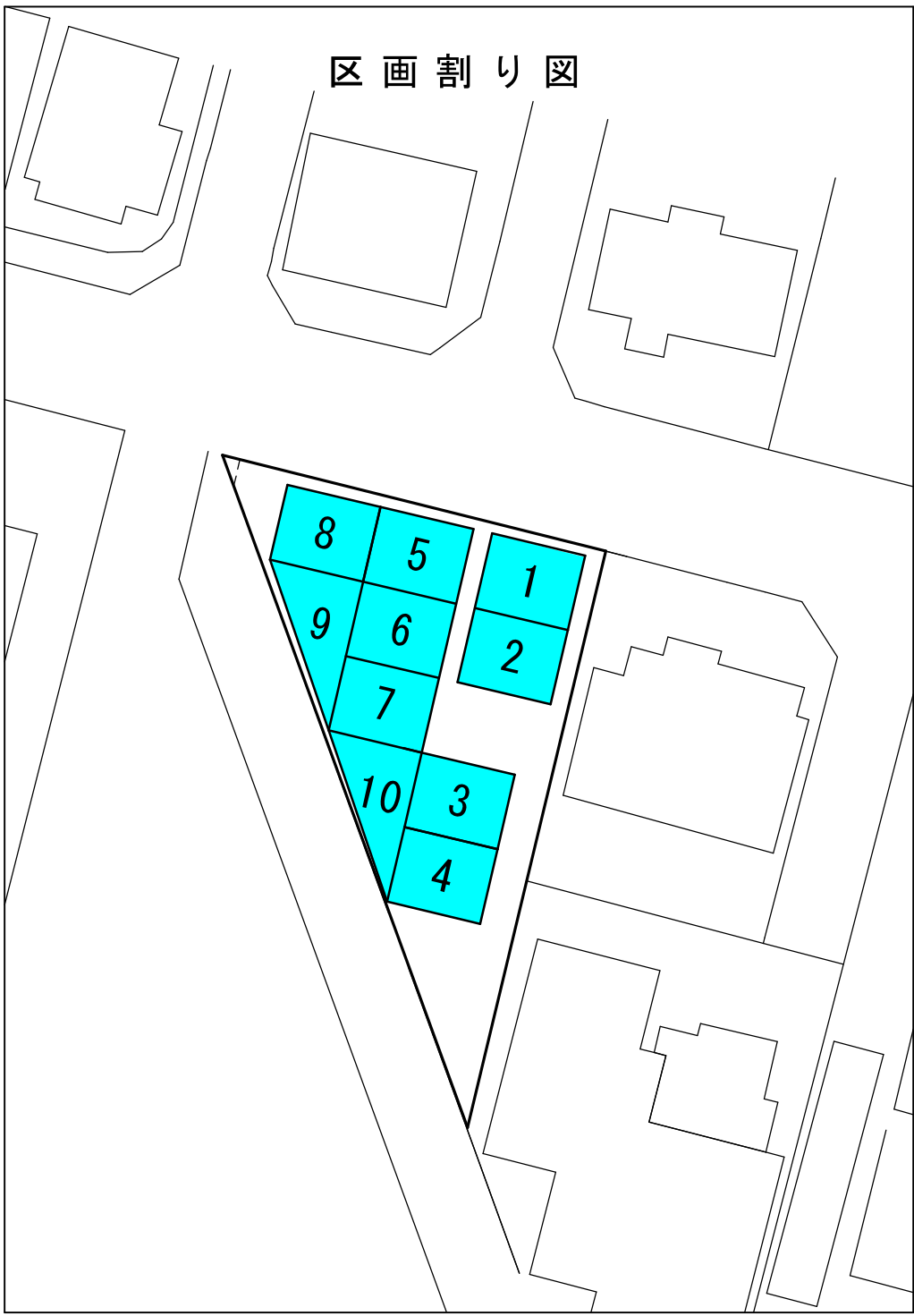


# 第13号市民農園案内図

(鶴沼海岸五丁目4332番)

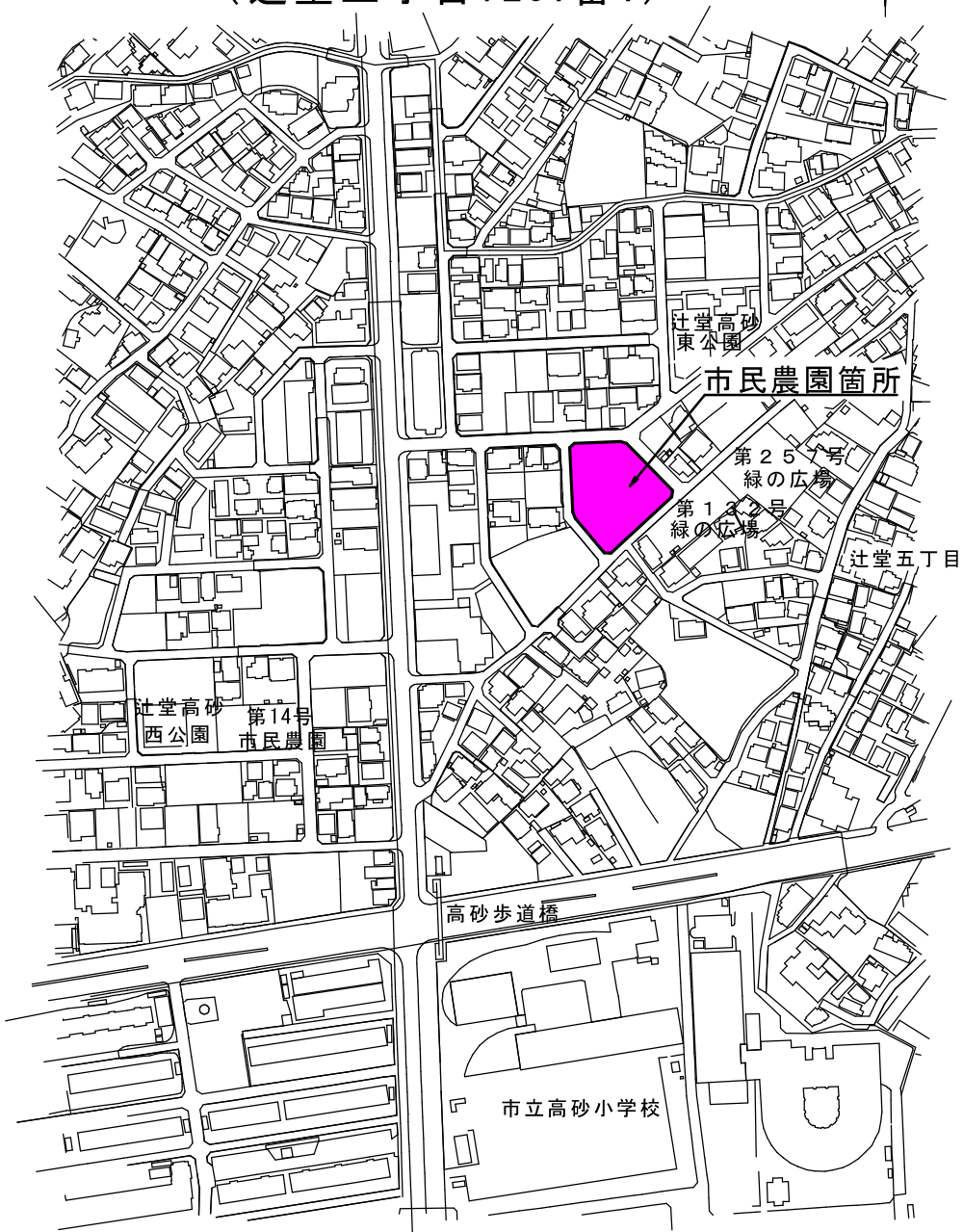


## 区画割り図

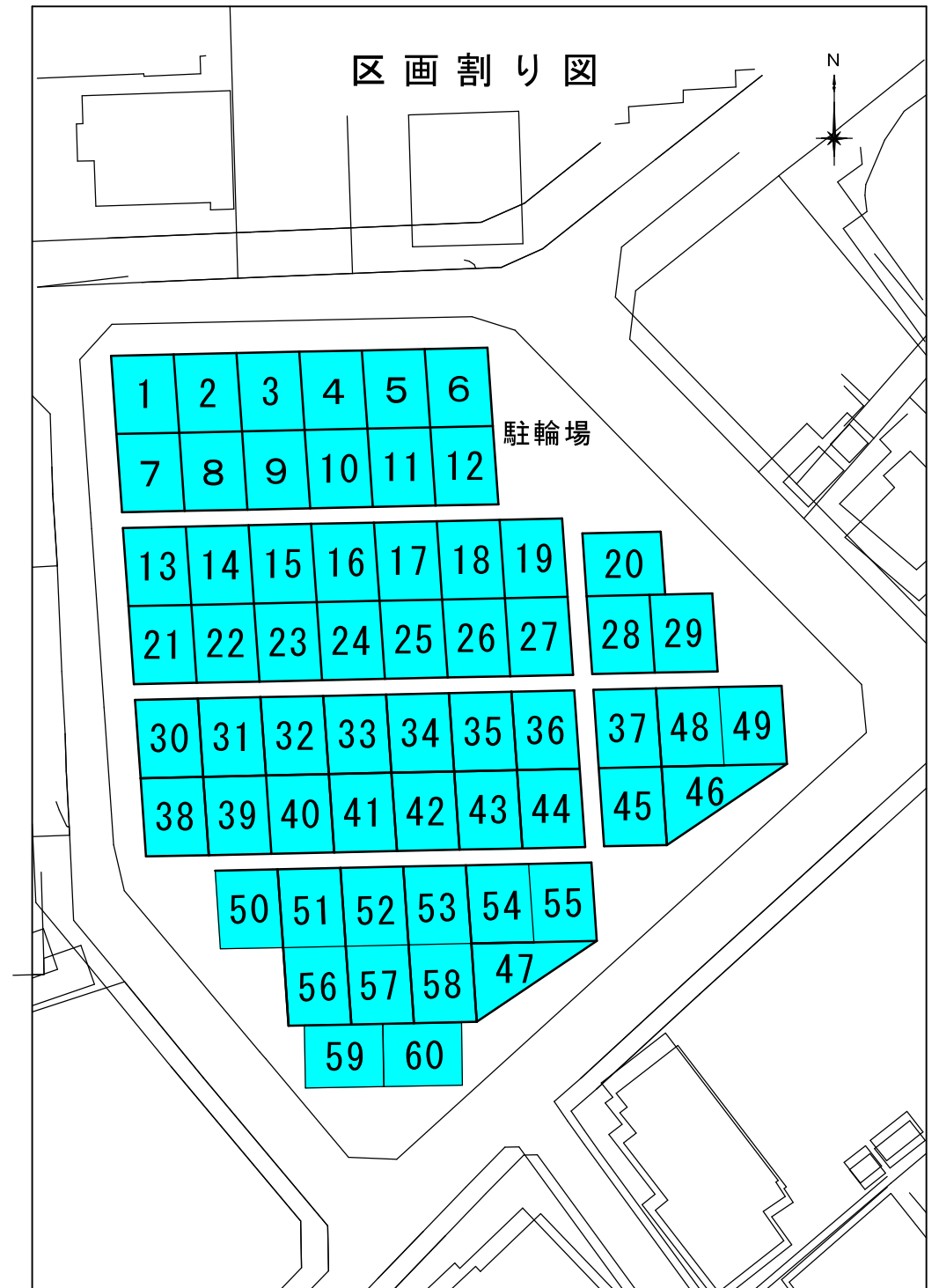


# 第16号市民農園案内図

(辻堂五丁目7261番1)



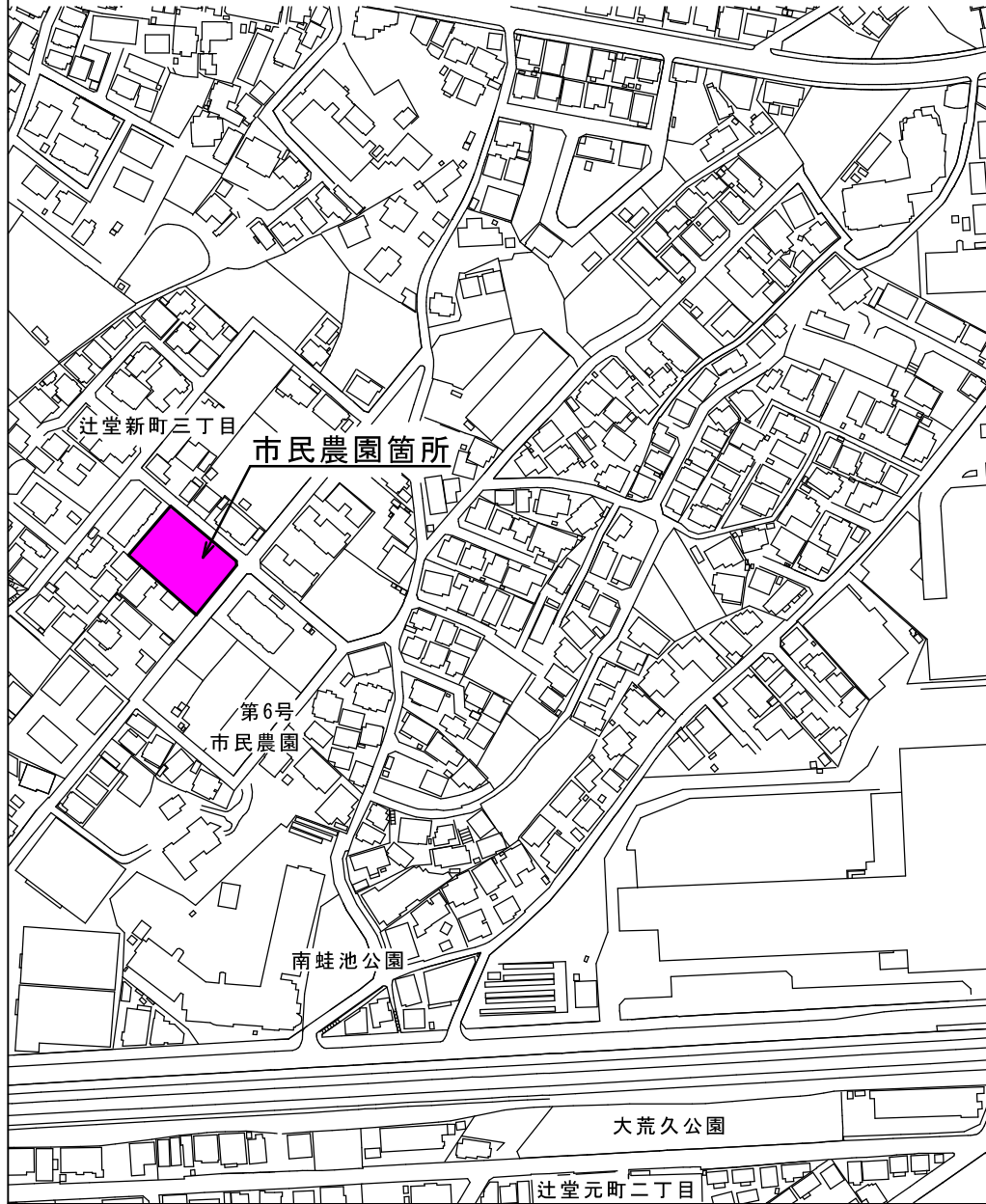
# 区画割り図



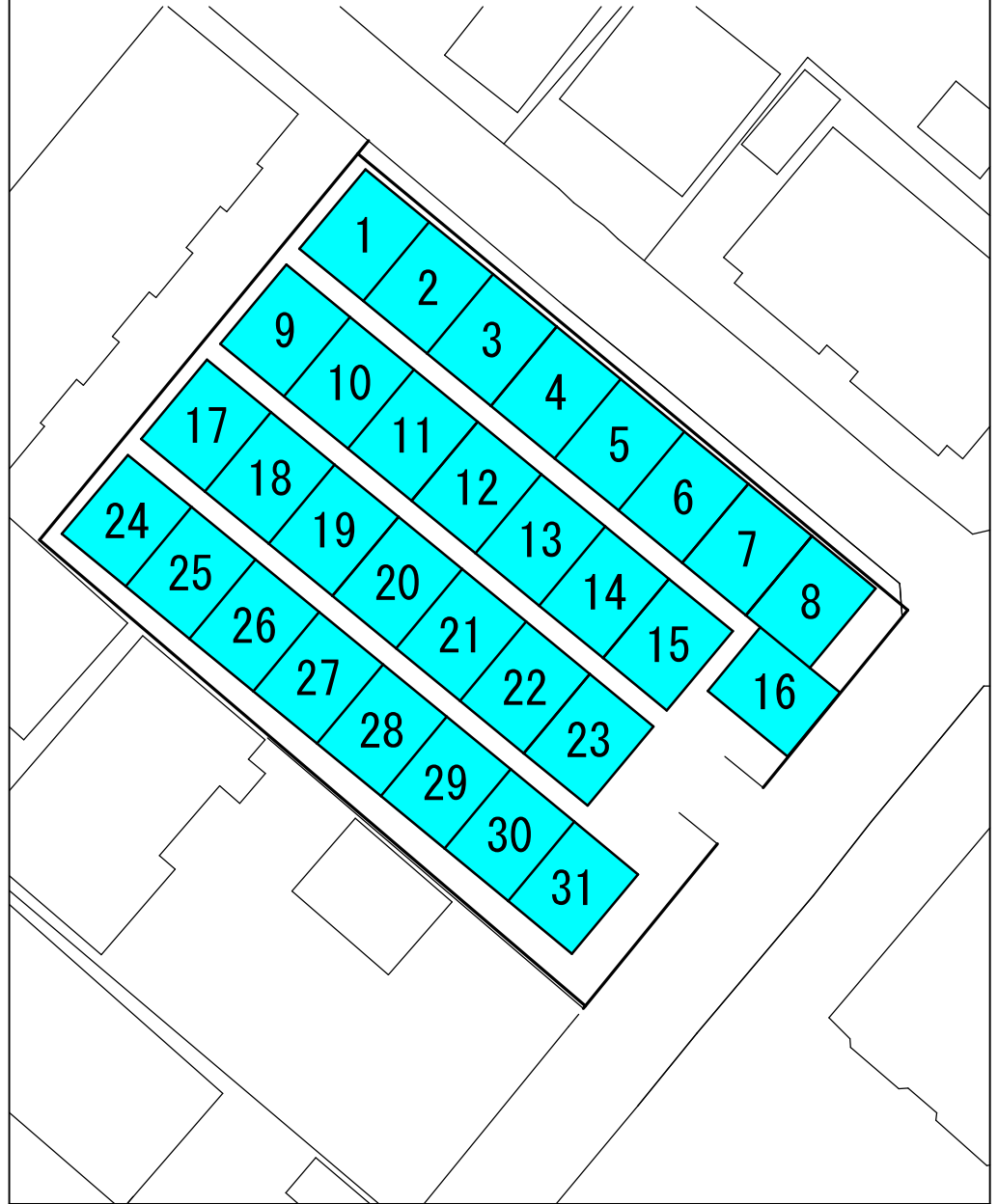


# 第17号市民農園案内図

(辻堂新町三丁目3608番4)



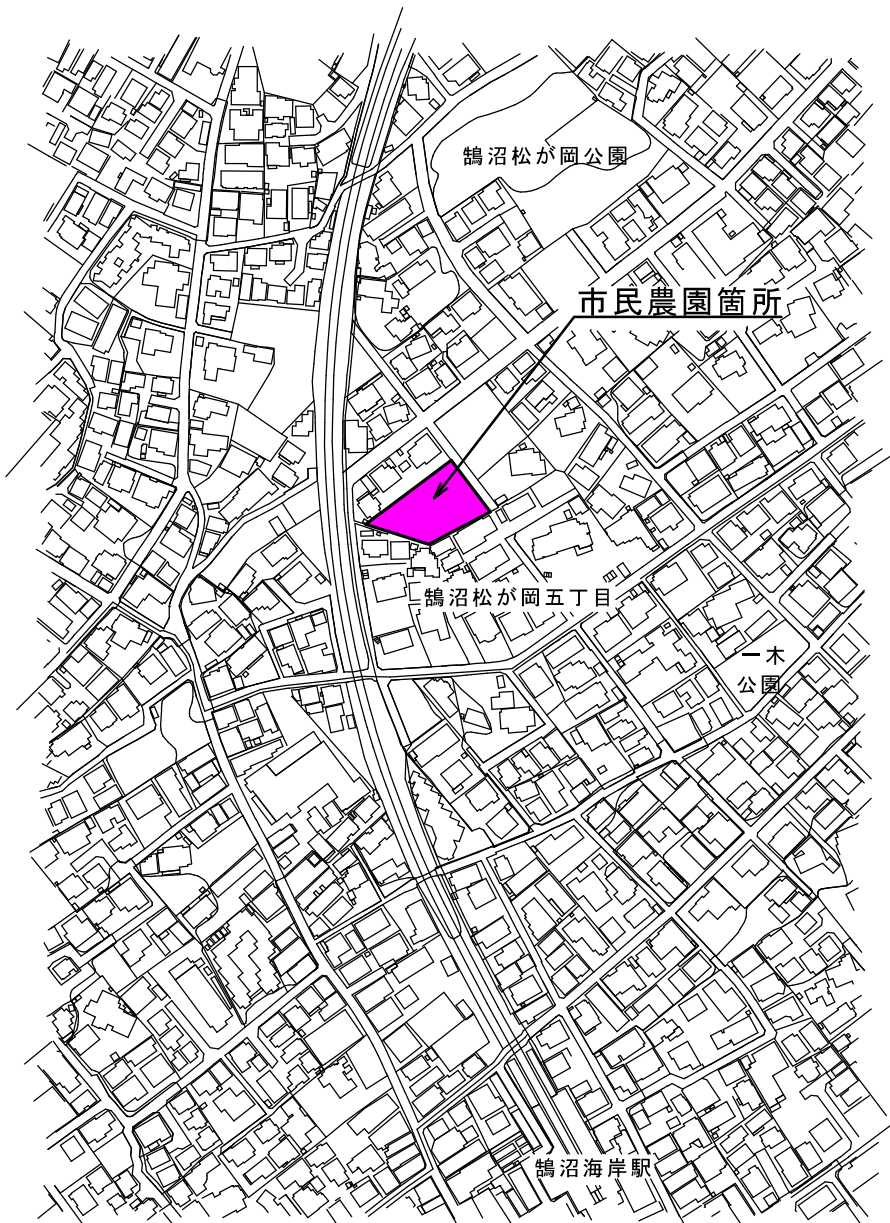
# 区画割り図



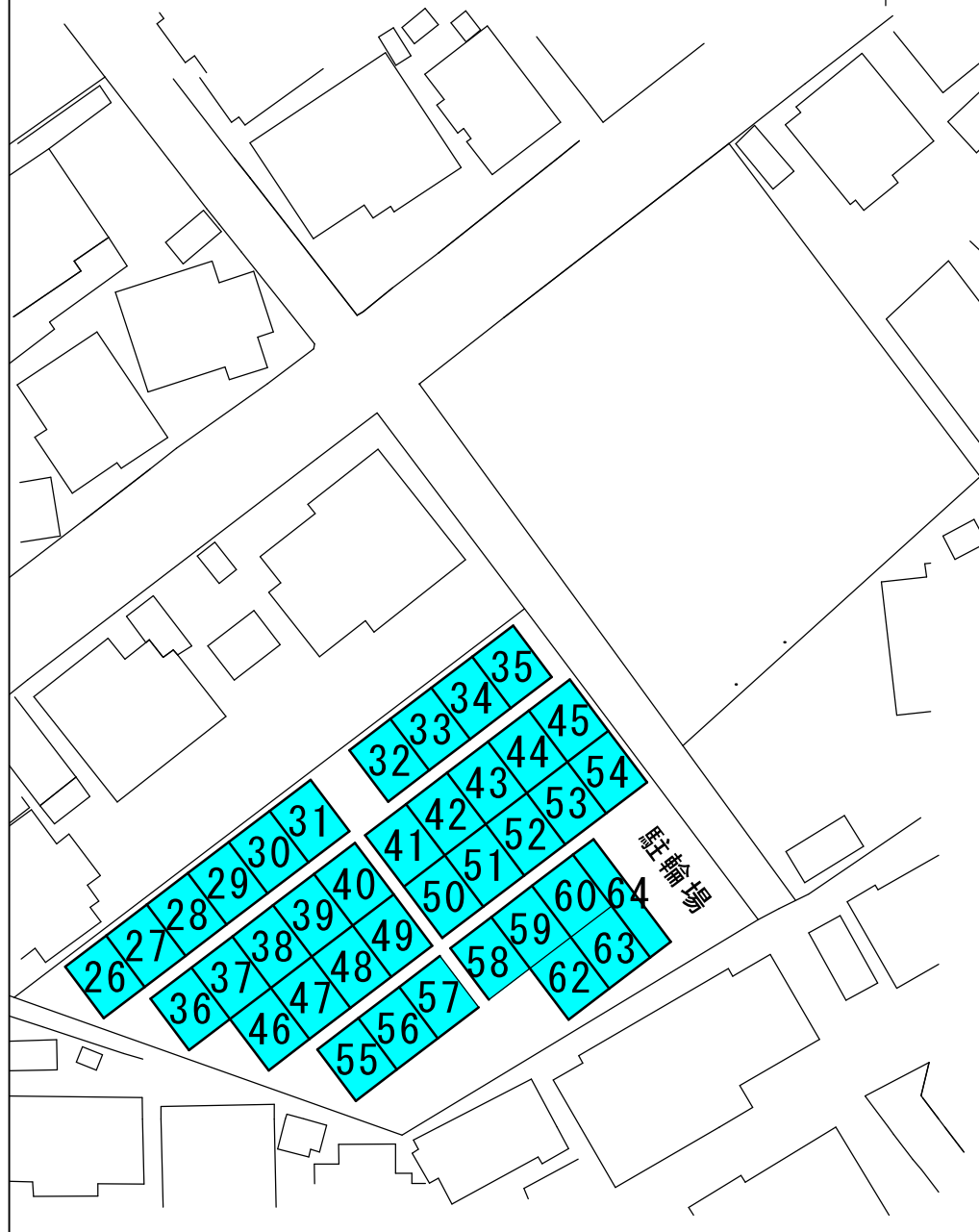


# 第18号市民農園案内図

(鵜沼松が岡五丁目6307番1)

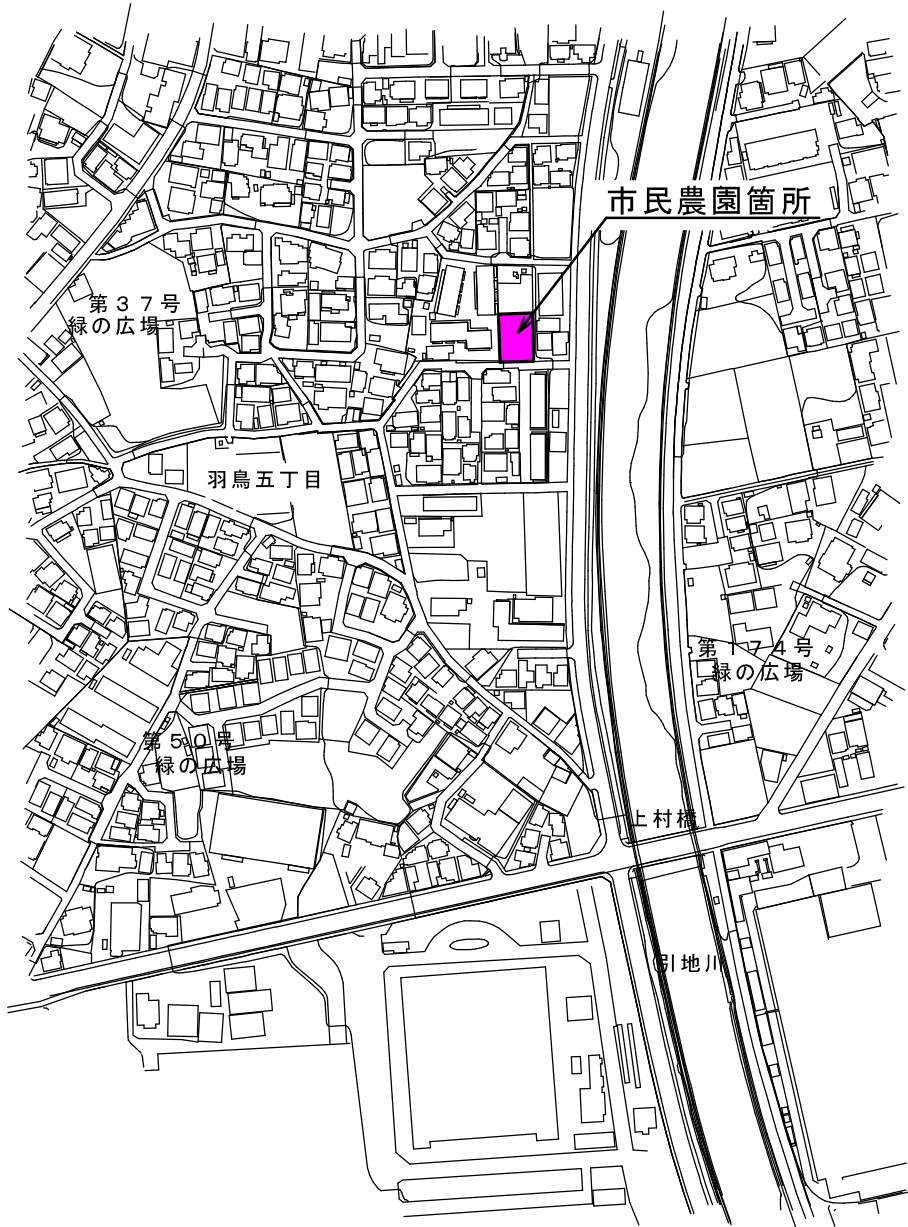


# 区画割り図

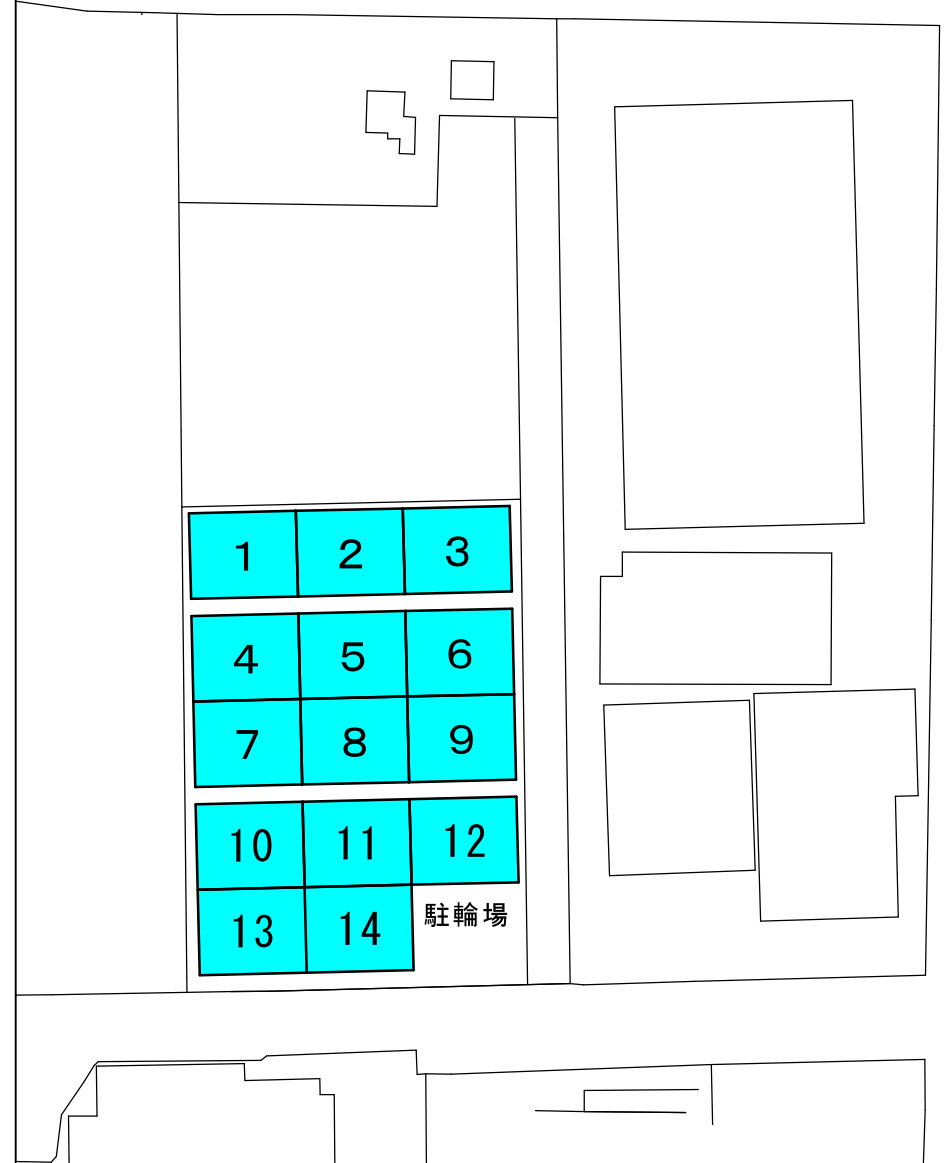


# 第19号市民農園案内図

(羽鳥五丁目766番2)



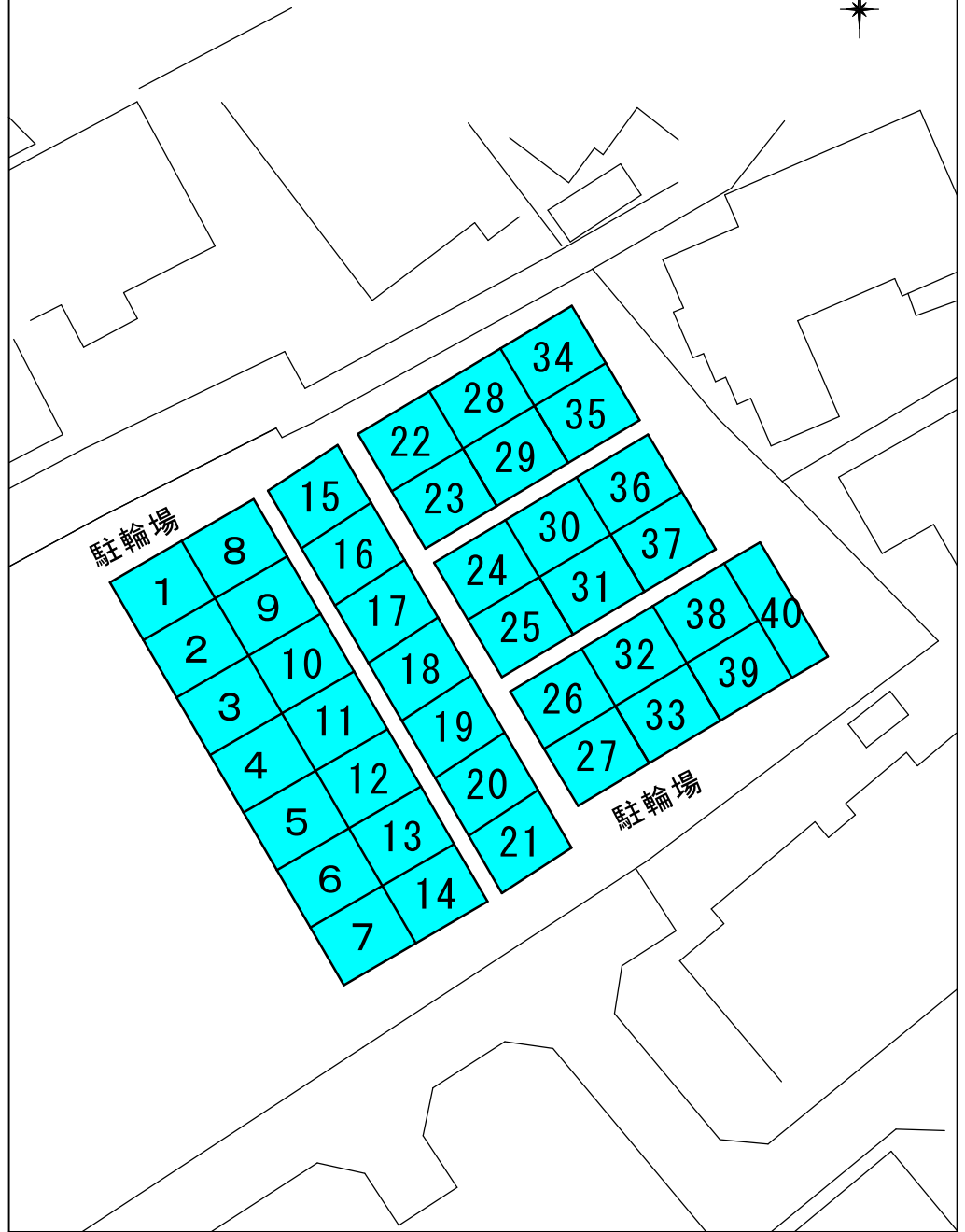
# 区画割り図



# 第20号市民農園案内図 (鶴沼桜が岡三丁目6075番2)



# 区画割り図





# 第22号市民農園案内図

(亀井野二丁目35番4)

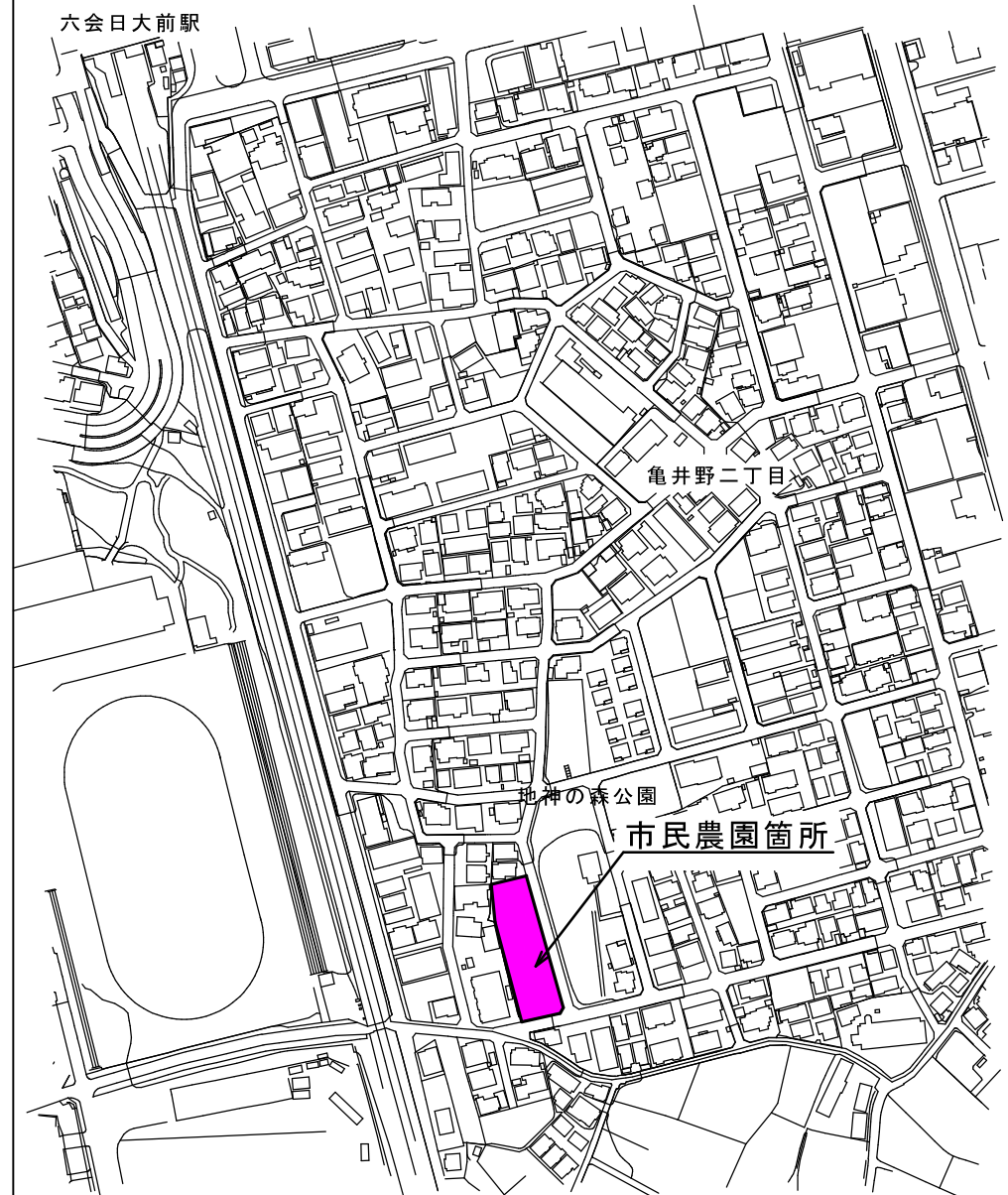


六会日大前駅

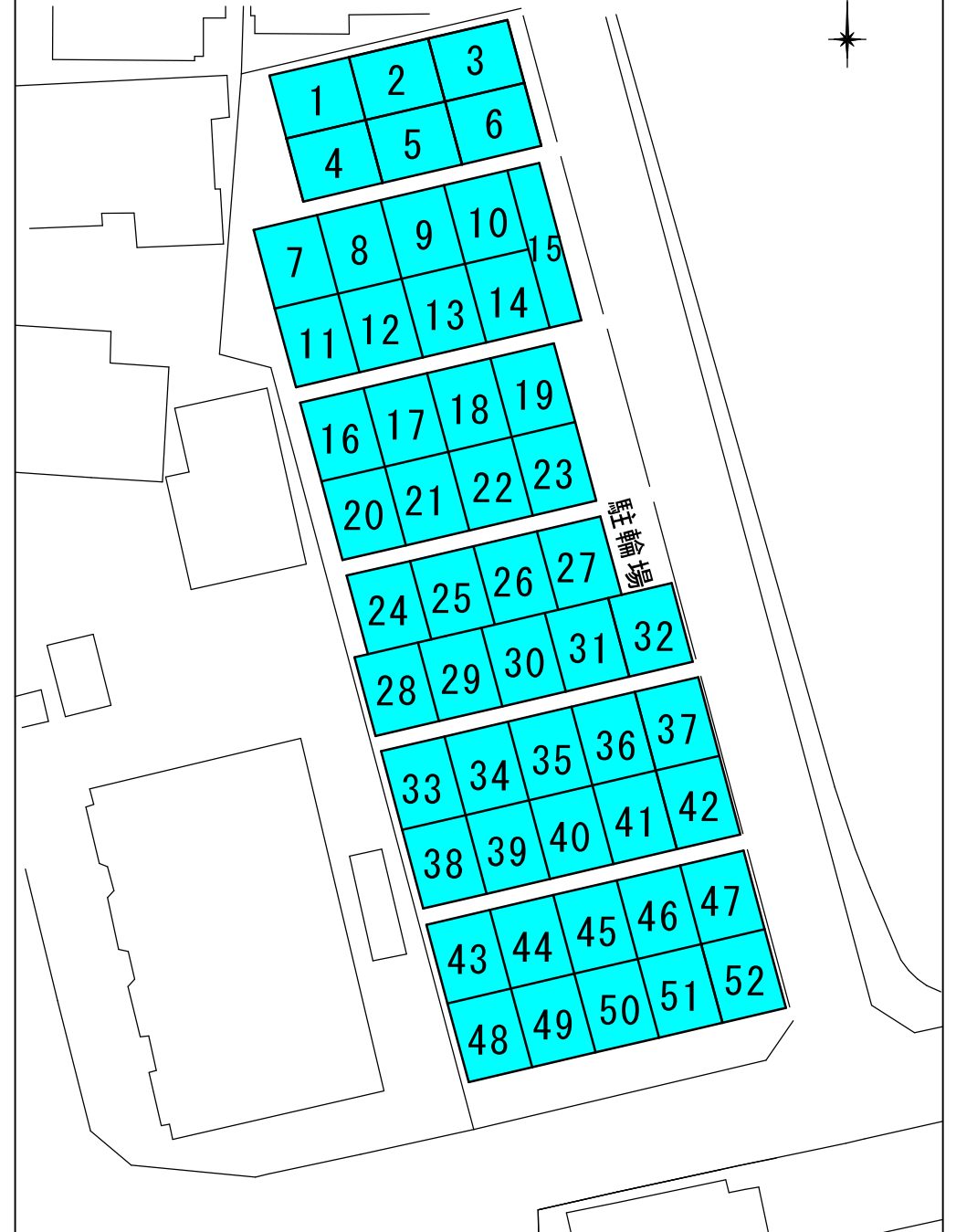
亀井野二丁目

地神の森公園

市民農園箇所

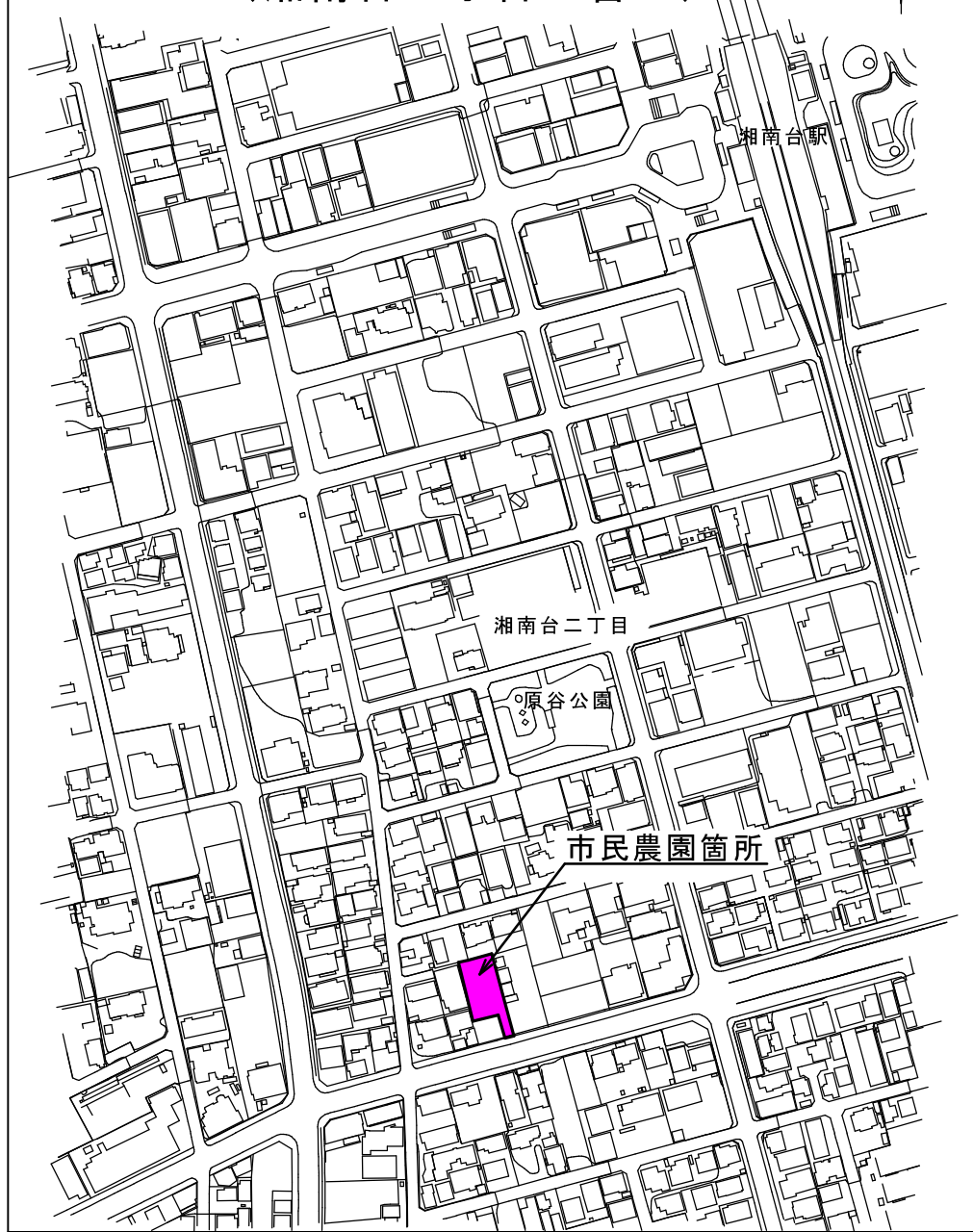


# 区画割り図

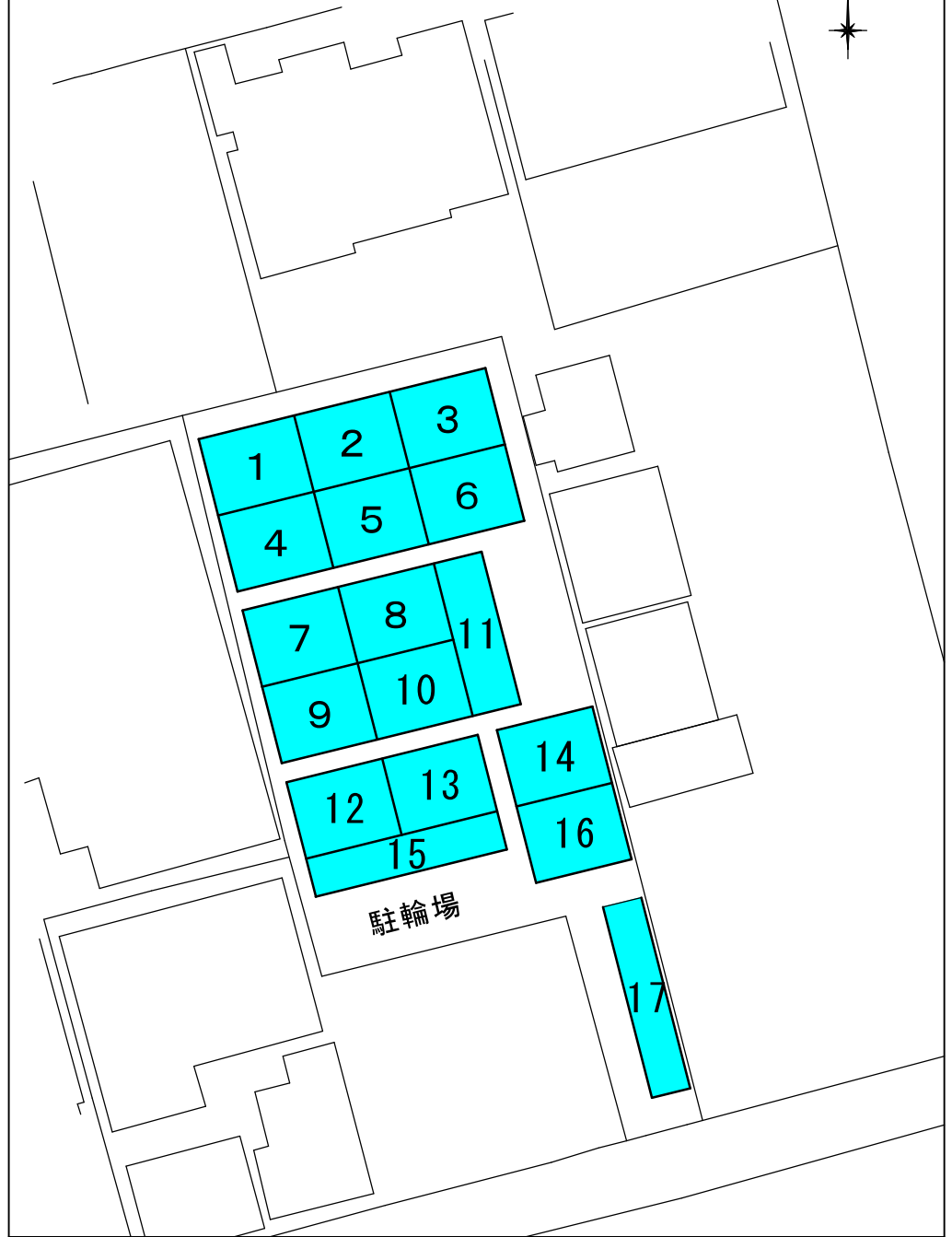


# 第23号市民農園案内図

(湘南台二丁目25番16)

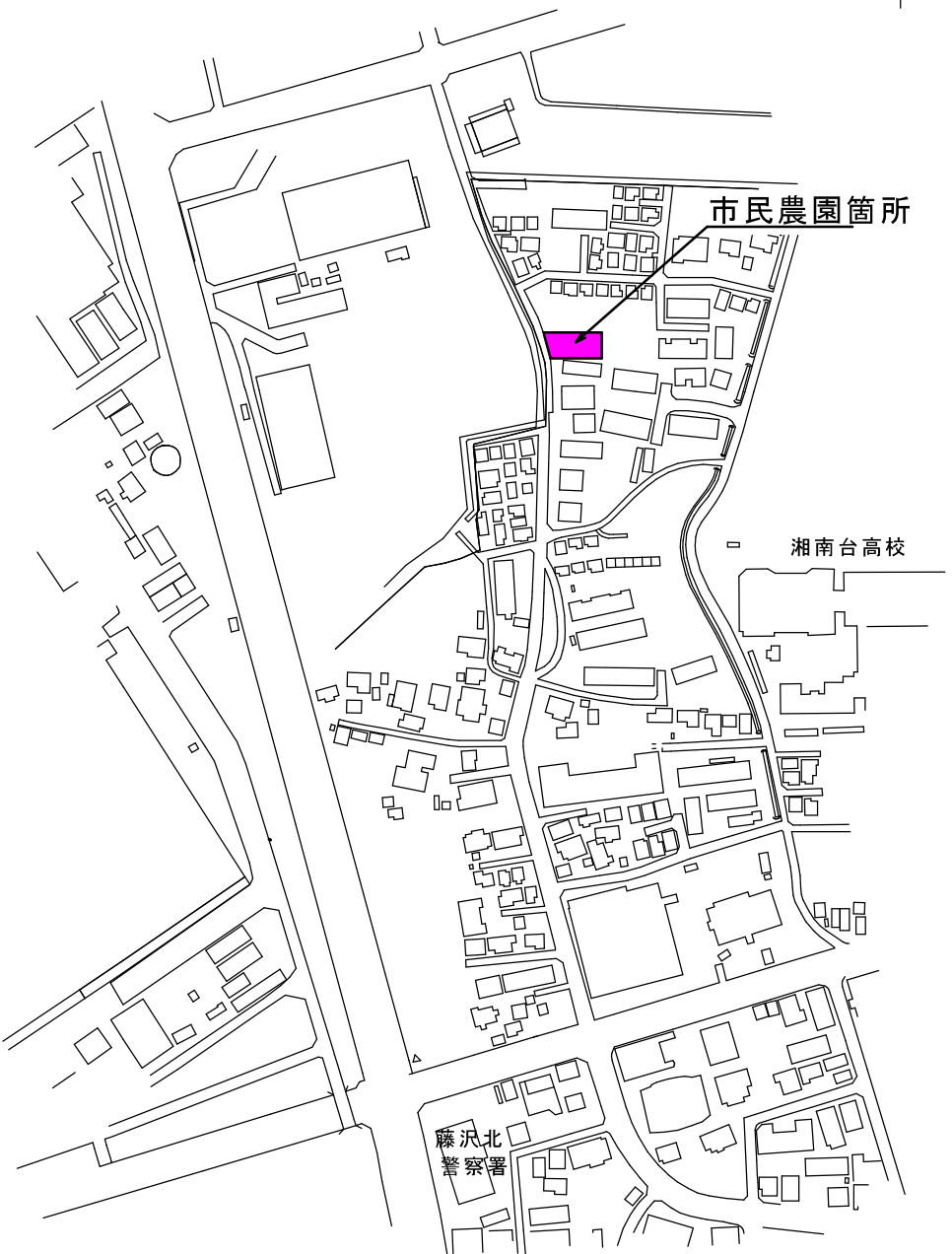


# 区画割り図

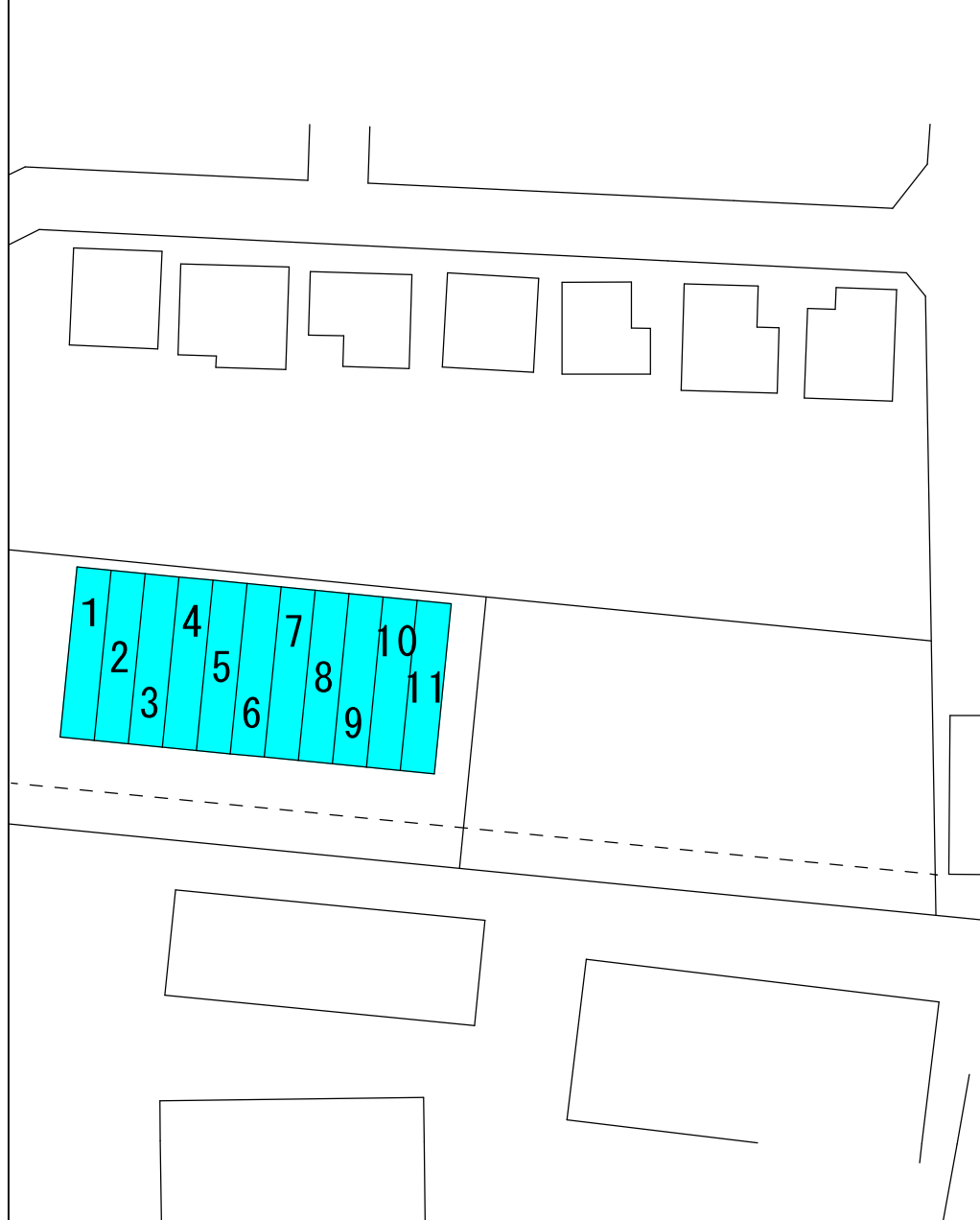


# 第24号市民農園案内図

(円行字上河内1867番)



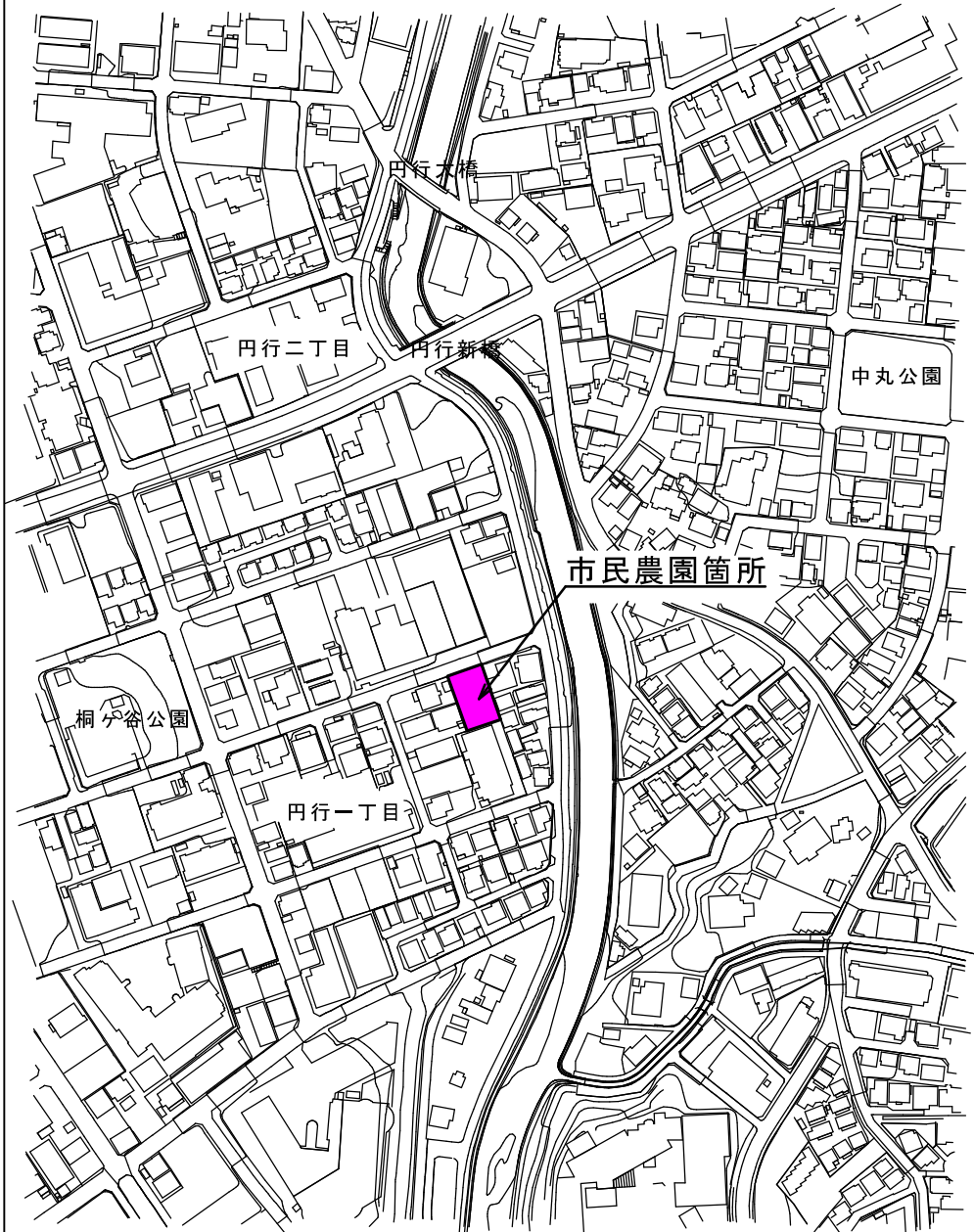
# 区画割り図



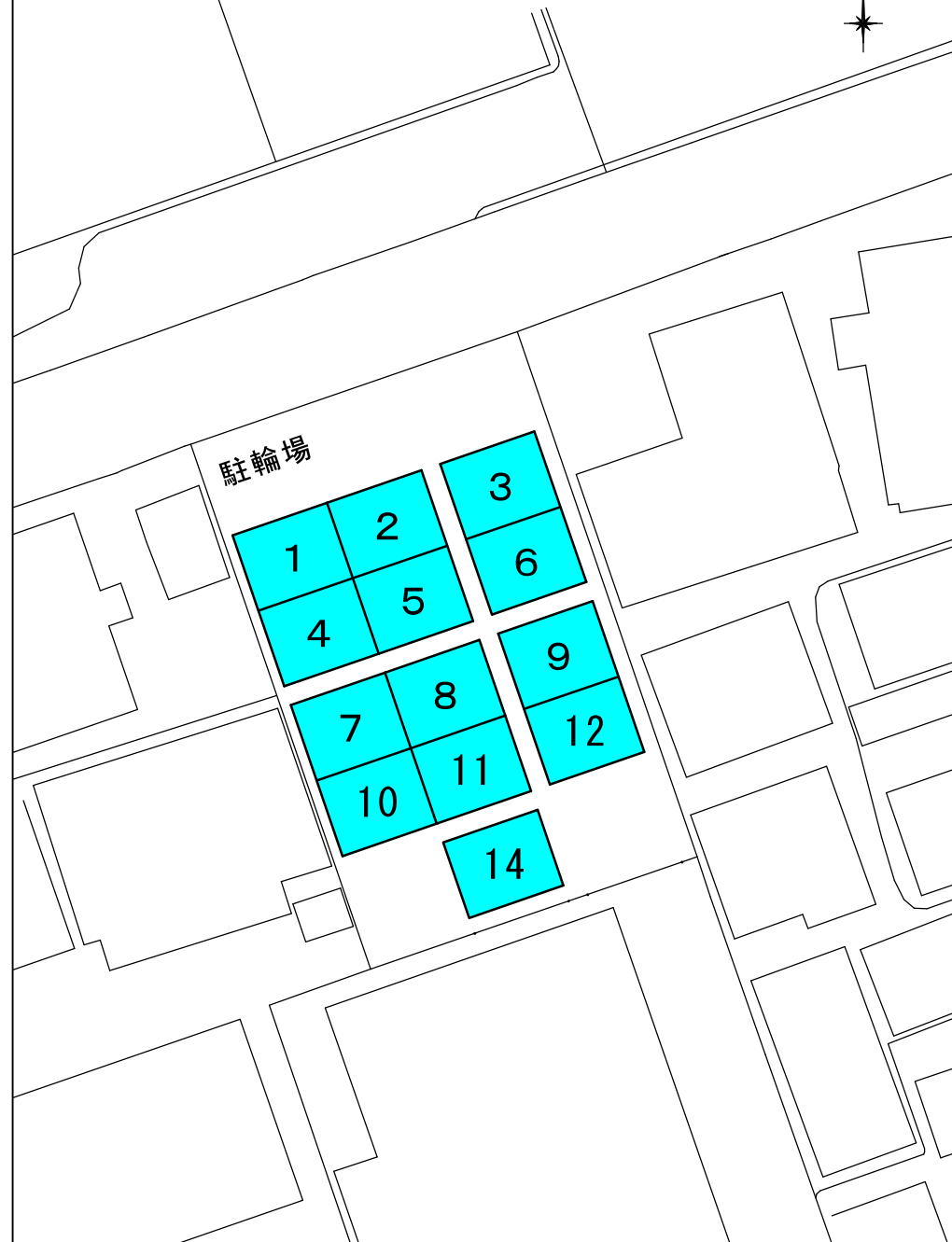


# 第26号市民農園案内図

(円行一丁目6番4)

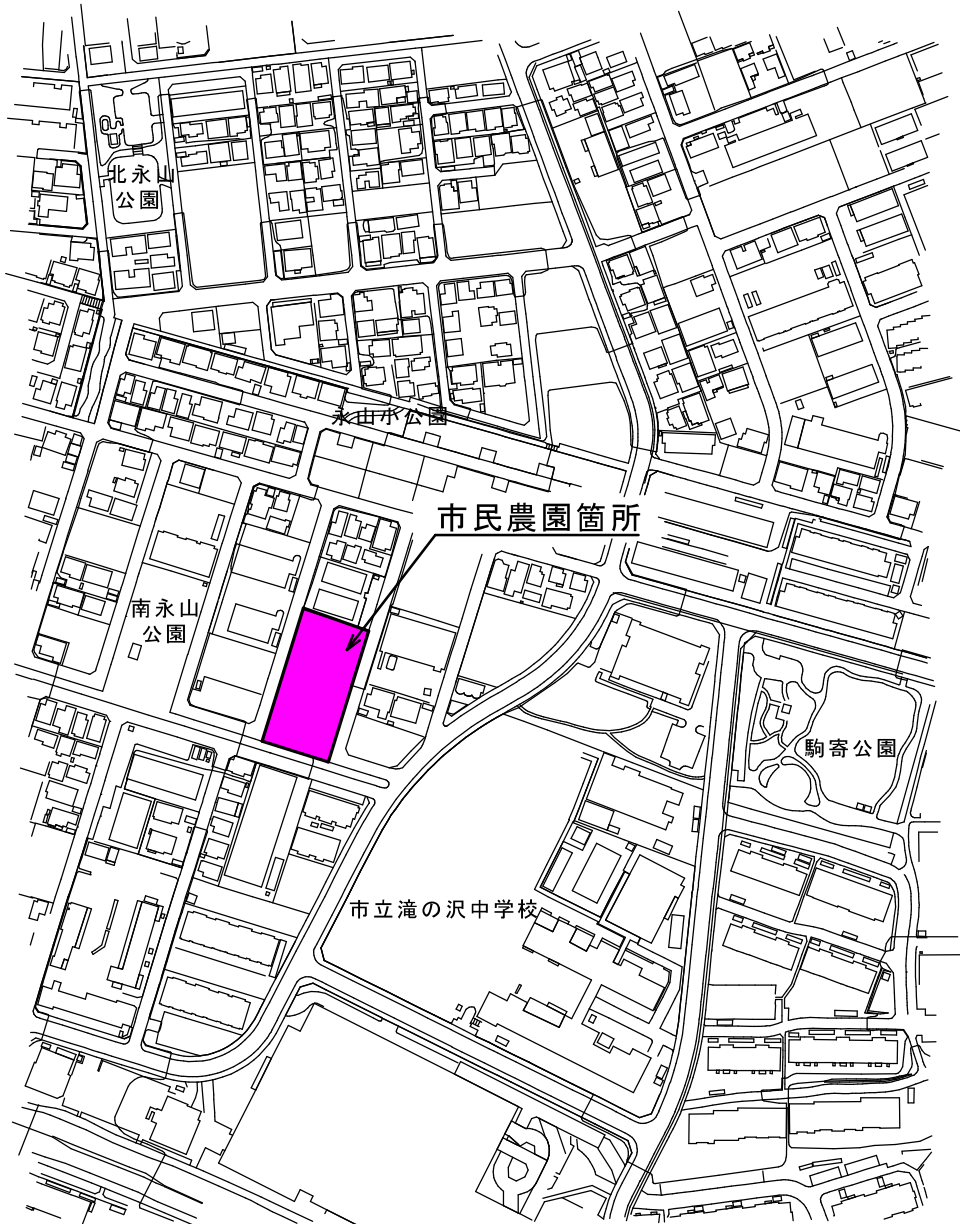


# 区画割り図



# 第27号市民農園案内図

(遠藤字永山731番6)



# 区画割り図

