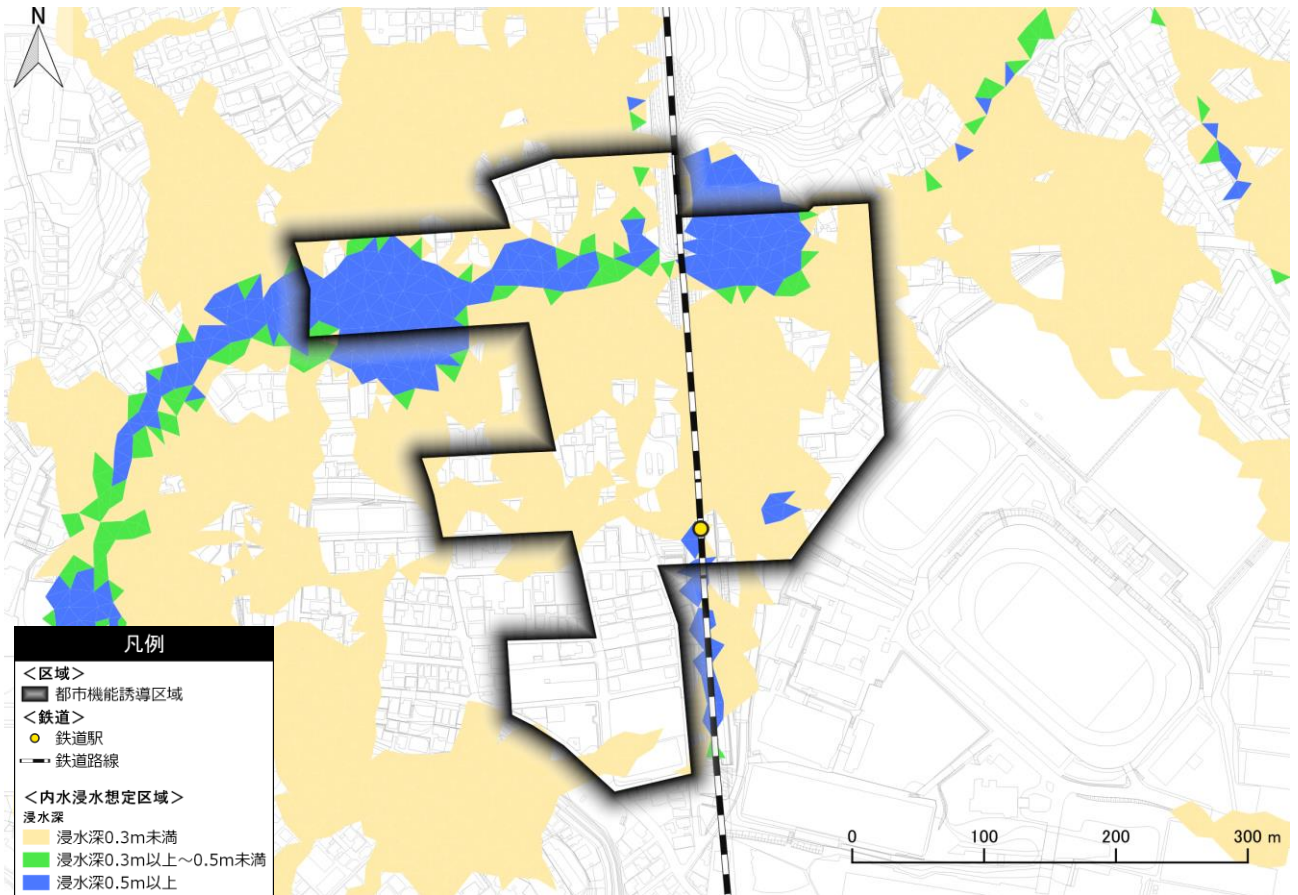
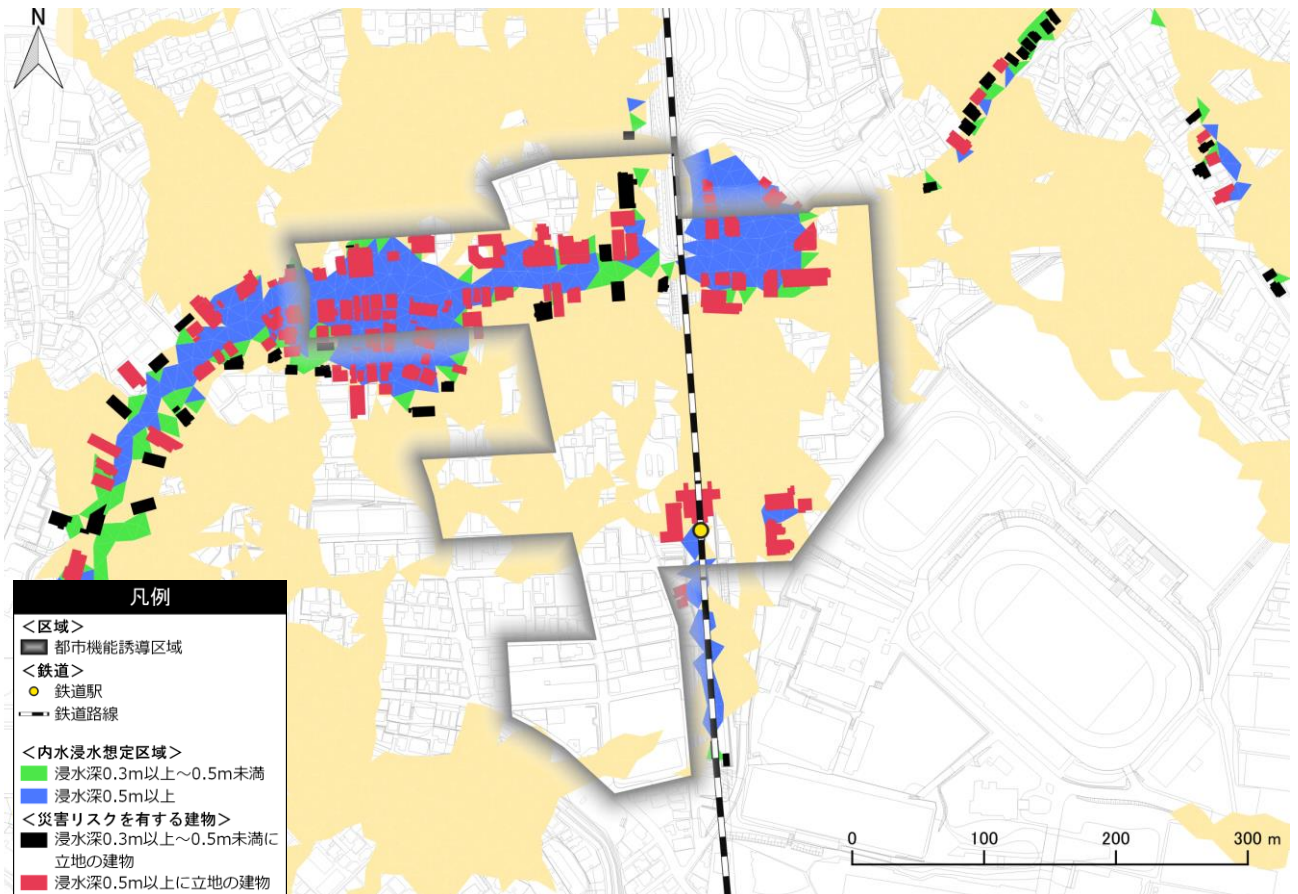


**【都市機能誘導区域】**  
**災害ハザードエリアと**  
**善行地区拠点の関係性の整理**

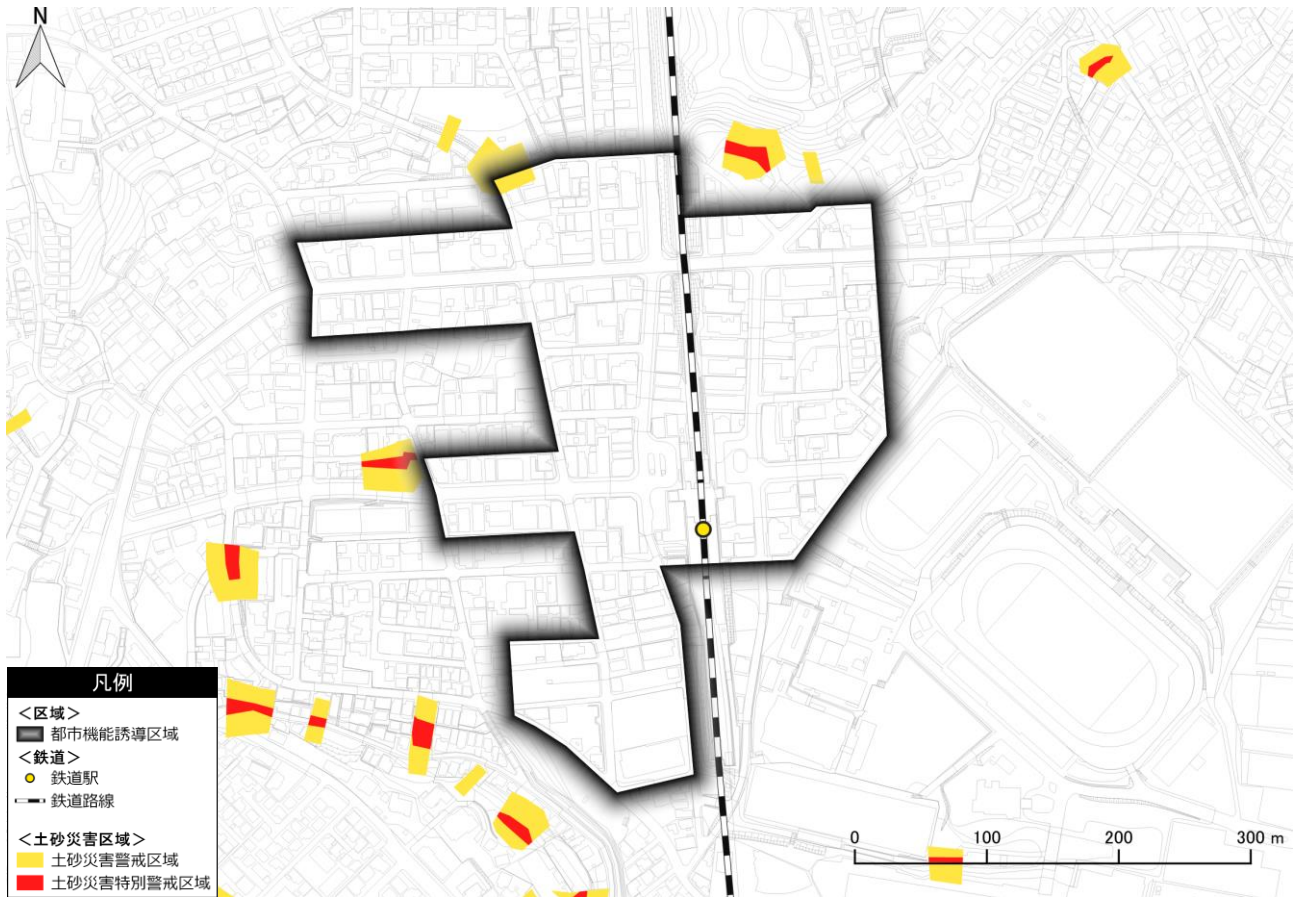
### 内水浸水想定区域



### 内水浸水想定区域×建物



### 土砂災害(特別)警戒区域



### 土砂災害(特別)警戒区域×建物

